







三木町

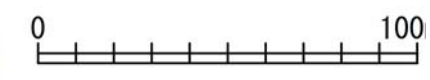
浸水想定区域図

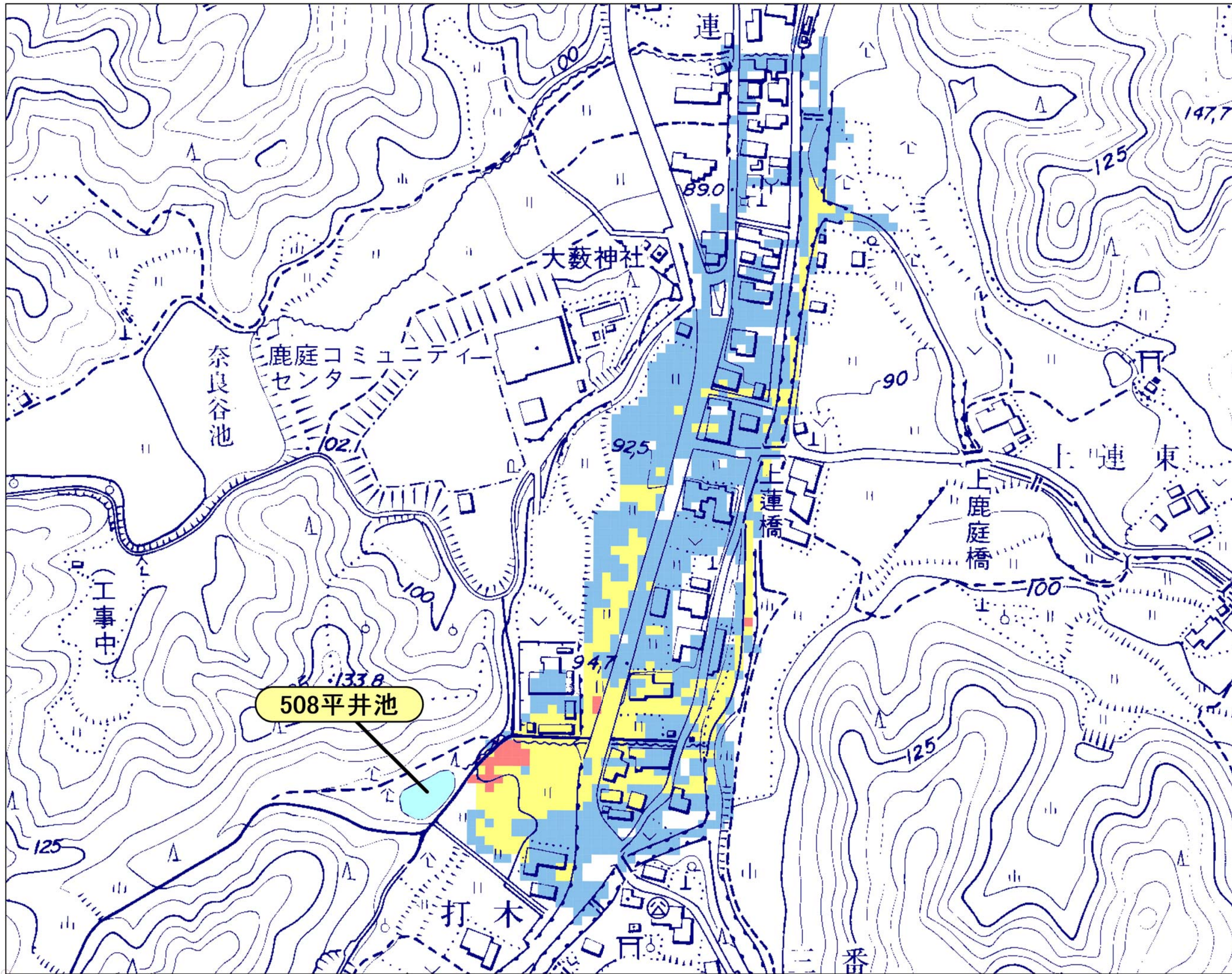
【最大浸水深】

平井池

最大浸水深	
	0.5m未満
	0.5~1.0m未満
	1.0~2.0m未満
	2.0~3.0m未満
	3.0~5.0m未満
	5.0m以上

1:2,000




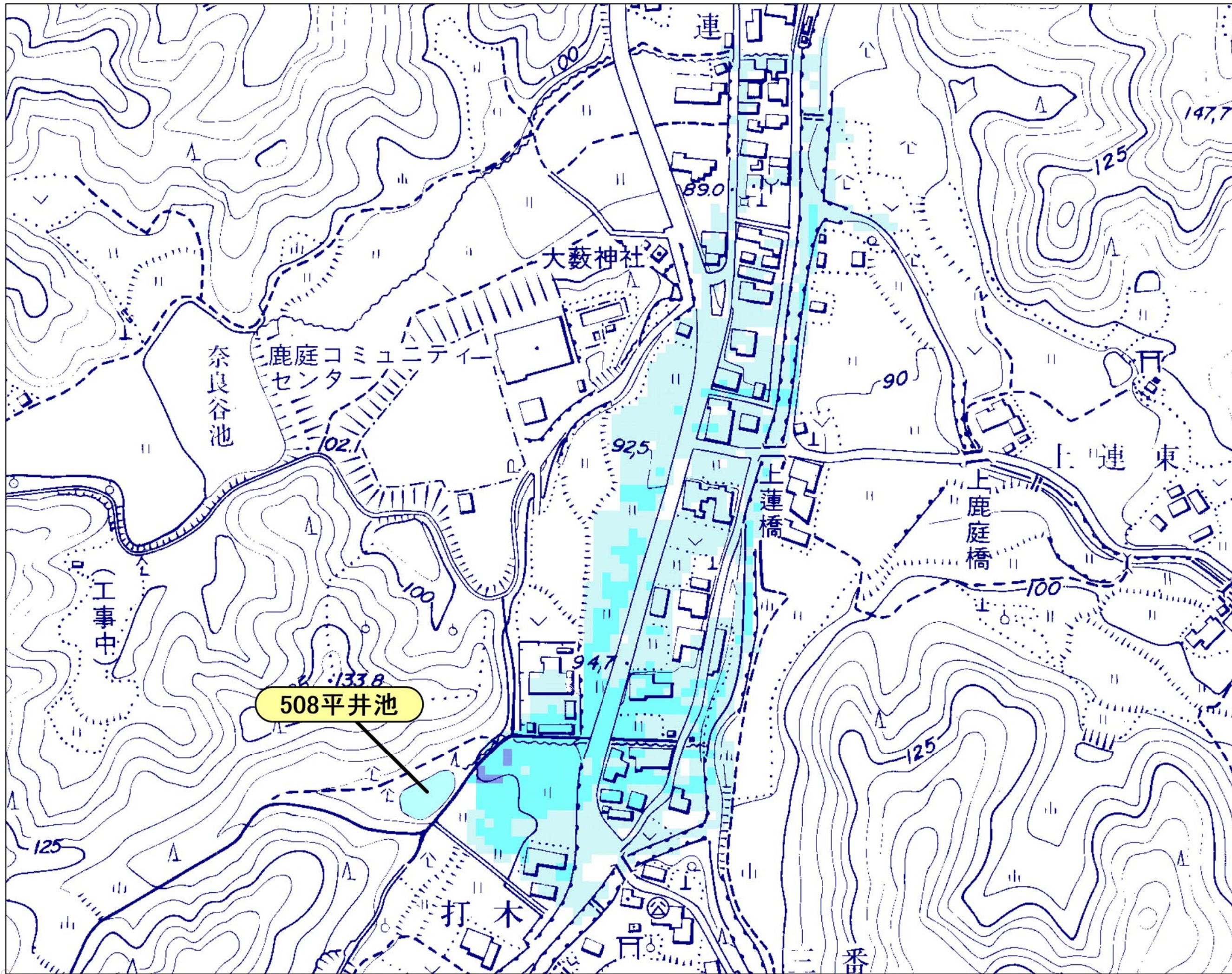


三木町
 浸水想定区域図
 【歩行困難度】
 平井池

最大歩行困難	
	可能
	困難
	不可能

1:2,000





三木町

浸水想定区域図


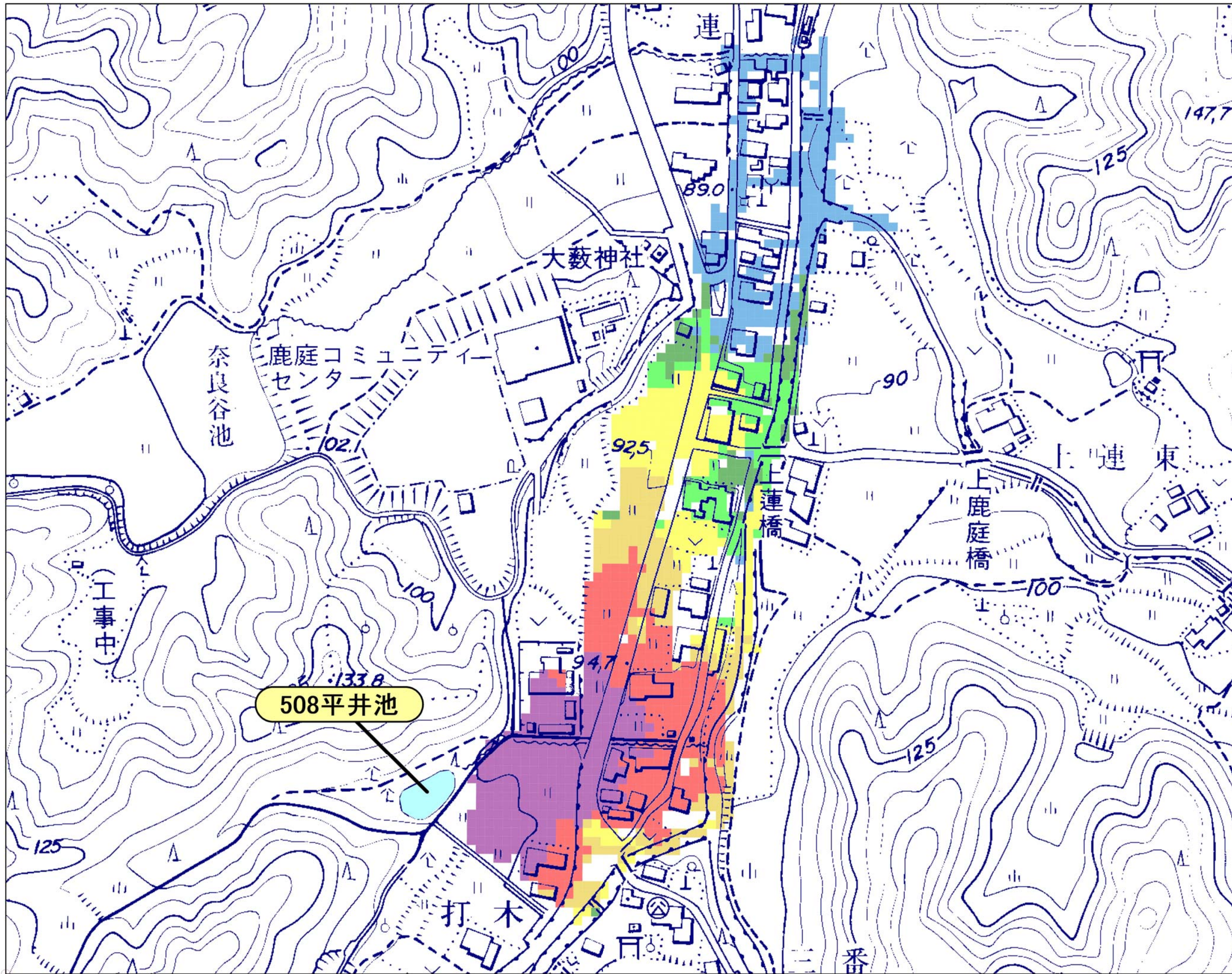
【最大流速】

平井池

最大流速	
	0.00m/s~
	1.00m/s~
	3.00m/s~
	5.00m/s~
	9.00m/s~
	12.00m/s~

1:2,000








三木町

浸水想定区域図

【洪水到達時間】

平井池

洪水到達時間	
	0分～
	1分～
	2分～
	3分～
	5分～
	6分～
	8分～

1:2,000

