



























このハザードマップの使い方

STEP 1

ハザードマップを見て、ご自宅の災害リスクをチェック！

知る

ハザードマップの種類		浸水想定区域				家屋倒壊等氾濫想定区域 <small>※4P参照</small>		
想定最大規模L2 P.11～P.14	～0.5m	0.5～3.0m	3.0～5.0m	5.0m～10.0m	氾濫流	河岸浸食		
								
計画規模L1 P.15～P.18	～0.5m	0.5～3.0m	3.0～5.0m	5.0m～10.0m	氾濫流	河岸浸食		
								
浸水継続時間	新川・吉田川 P.19～P.20	3時間未満	3～6時間未満	6～12時間未満	12～24時間未満	24～48時間未満	48～72時間未満	72時間以上
	鴨部川 P.21～P.22	3時間未満	3～6時間未満	6～12時間未満	12～24時間未満	24～48時間未満	48～72時間未満	72時間以上
								
								

STEP 2

確認

災害時の防災行動を確認しましょう。

下のフローチャートや、情報ページなどを参考にして、災害時の防災行動を確認してみましょう。

