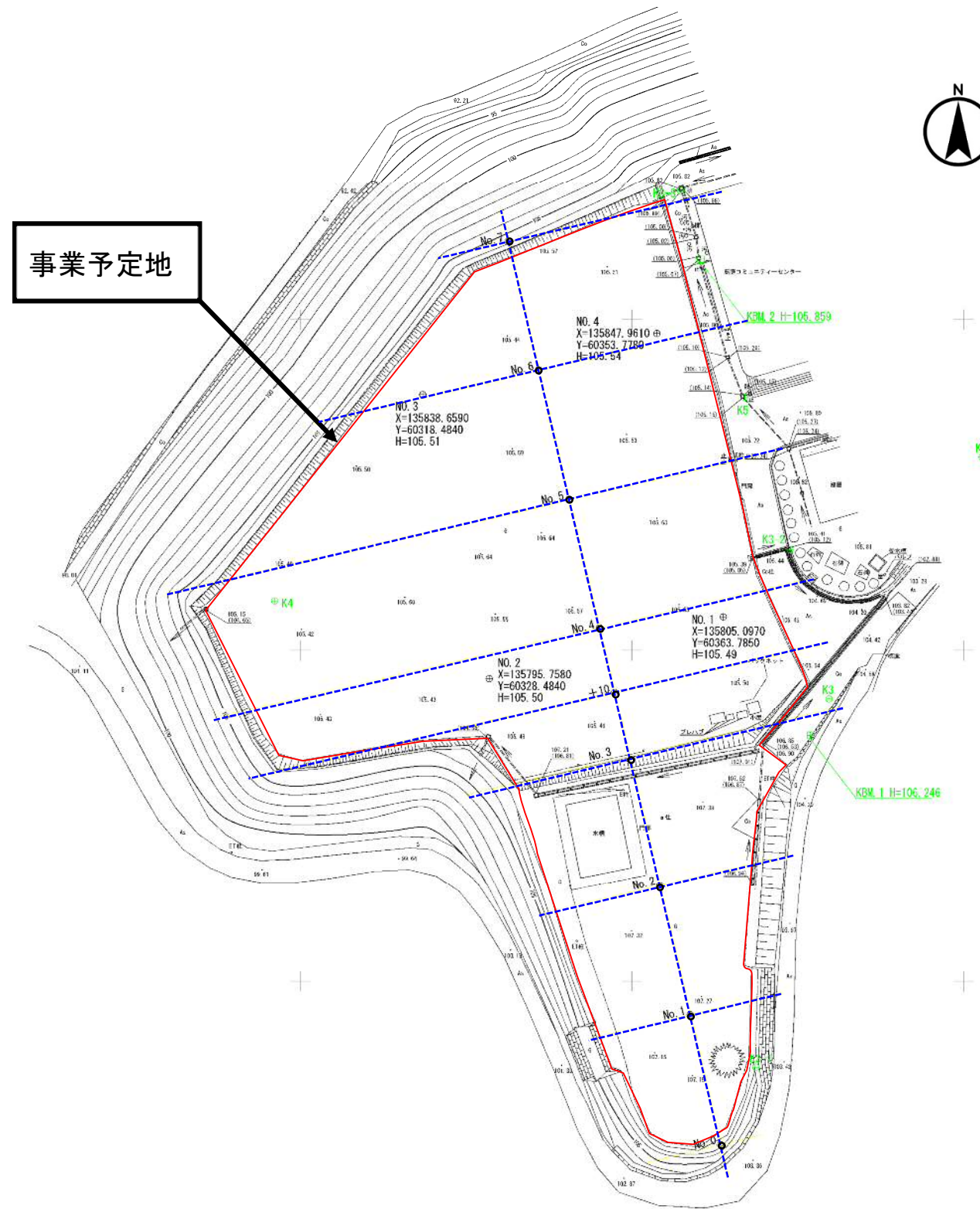
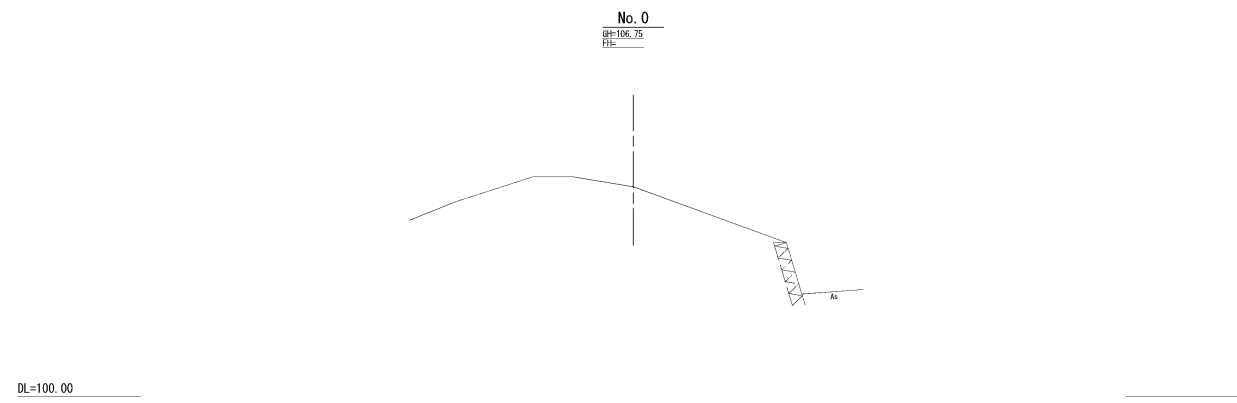
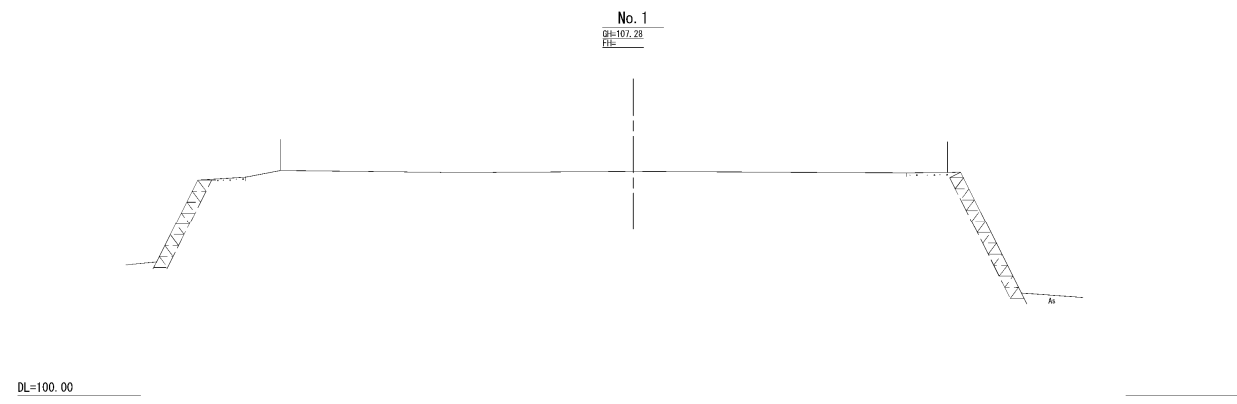
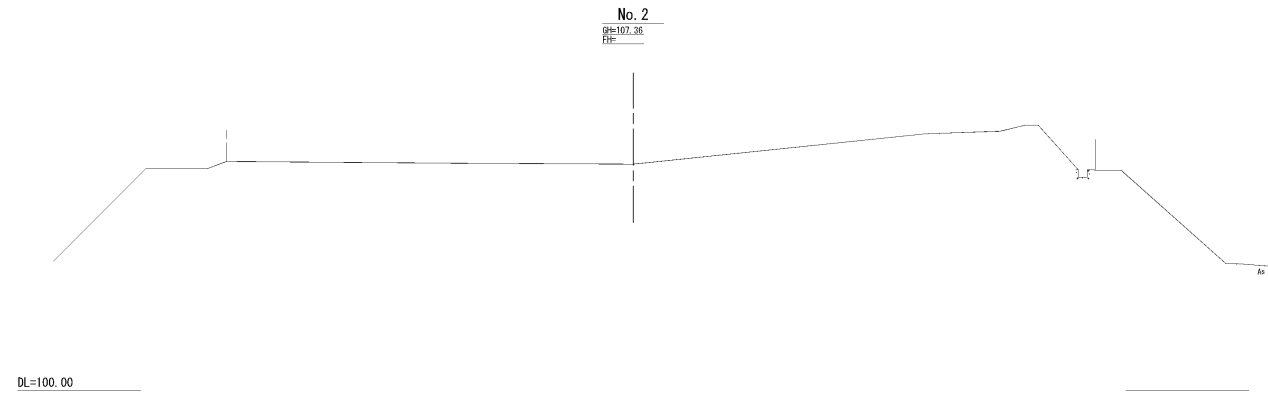


資料3 事業予定地現況測量図
事業予定地の平面図




事業予定地の横断面図

横断面図1 S=1:100



横断面图2 S=1:100



横断面図3 S=1:100

No. 7
DL=100.00
EL=100.00

DL=100.00

No. 6
DL=100.00
EL=100.00

DL=100.00

No. 5
DL=100.00
EL=100.00

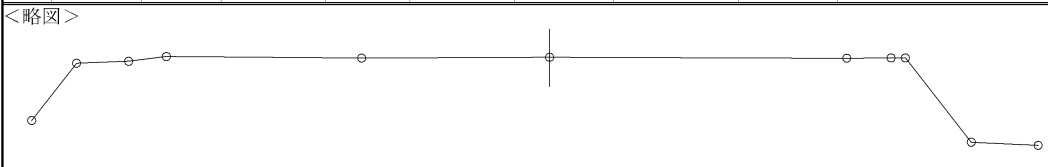
DL=100.00

横断測量観測手簿

路線 路線作成[1]
 測点 No. 1
 観測標高 107.55
 観測距離 0.000

2021年 9月21日 器械
 天候 晴れ 風 無風 観測者 清水雅彦

NO	距離	後視	器械高	前視	比高	比距離	地盤高	杭	備 考
左	0.000	1.520	108.77		0.301		107.28	0.270	
1	5.619			1.520	-0.008		107.24		
2	11.456			1.520	0.060		107.31		
3	12.585			1.320	-0.355		107.09		2
4	14.144			1.300	-0.472		107.00		3
5	15.484				-2.680	1.340	104.32		
右	0.000	1.520	108.77		0.301		107.28	0.270	
1	8.881			1.520	-0.016		107.23		4
2	10.207			1.520	-0.001		107.25		5
3	10.635			1.520	0.002		107.25		6
4	12.605				-3.940	1.970	103.31		ブロック&アスファルト
5	14.605				-0.150	2.000	103.16		



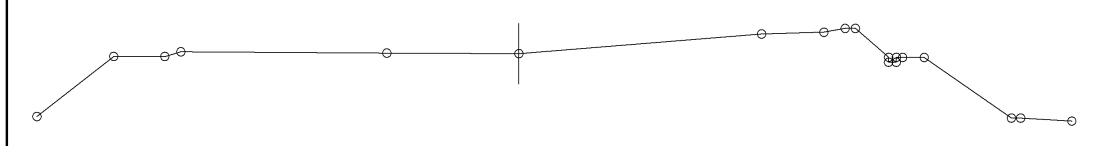
横断測量観測手簿

路線 路線作成[1]
 測点 No. 2
 観測標高 107.66
 観測距離 0.000

2021年 9月21日 器械
 天候 晴れ 風 無風 観測者 清水雅彦

NO	距離	後視	器械高	前視	比高	比距離	地盤高	杭	備考
左	0.000	1.520	108.85		0.334		107.36	0.300	
1	5.160			1.500	0.039		107.39		
2	13.211			1.300	-0.099		107.45		1
3	13.834			1.500	-0.130		107.22		
4	15.834				0.000	2.000	107.22		
5	18.834				-3.000	3.000	104.22		
右	0.000	1.520	108.85		0.334		107.36	0.300	
1	9.484			0.000	-0.502		108.34		
2	11.924			0.000	-0.419		108.43		
3	12.750			0.000	-0.222		108.62		
4	13.150				0.000	0.400	108.62		
5	14.451			1.000	-0.667		107.18		2
6	14.451				-0.250	0.000	106.93		
7	14.751				0.000	0.300	106.93		
8	14.751				0.250	0.000	107.18		3
9	15.001			1.000	-0.679		107.17		4
10	15.841				0.000	0.840	107.17		
11	19.251				-3.033	3.410	104.14		
12	19.611				0.000	0.360	104.14		アスファルト
13	21.611				-0.150	2.000	103.99		

<略図>



横断測量観測手簿

路線 路線作成[1]
 測点 No. 3
 観測標高 105.93
 観測距離 0.000

2021年 9月21日 器械
 天候 晴れ 風 無風 観測者 清水雅彦

NO	距離	後視	器械高	前視	比高	比距離	地盤高	杭	備考
左	0.000	1.520	107.02		0.429		105.75	0.180	
1	8.298			1.520	0.097		105.60		
2	12.808			1.520	0.180		105.68		
3	18.200			1.000	-0.135		105.89		
4	18.652			1.000	-0.011		106.01		
5	19.152				0.000	0.500	106.01		
6	20.308			2.000	0.027		105.05		1
右	0.000	1.520	107.02		0.429		105.75	0.180	
1	8.670			1.000	-0.325		105.70		
2	18.442			2.230	0.910		105.70		
3	20.911			1.700	1.374		106.70		
4	21.656			1.230	0.875		106.67		2
5	22.220			1.300	0.884		106.61		
6	22.220				-0.100	0.000	106.51		
7	23.145			1.400	0.845		106.47		3
8	24.815				-0.167	1.670	106.30		
9	24.815				-0.050	0.000	106.25		
10	25.235				-0.042	0.420	106.21		
11	25.235				-0.300	0.000	105.91		
12	27.735				-0.250	2.500	105.66		
13	27.735				0.300	0.000	105.96		
14	28.155				-0.042	0.420	105.92		
15	28.155				0.050	0.000	105.97		
16	29.825				-0.167	1.670	105.80		
17	30.444			2.700	1.396		105.72		
18	31.144				-1.200	0.700	104.52		5
19	31.844				-0.200	0.700	104.32		

<略図>



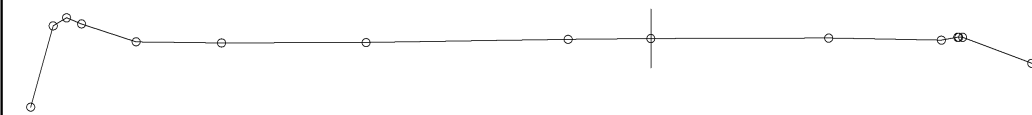
横断測量観測手簿

路線 路線作成[1]
 測点 No. 3+10
 観測標高 105.50
 観測距離 0.000

2021年 9月21日 器械
 天候 晴れ 風 無風 観測者 清水雅彦

NO	距離	後視	器械高	前視	比高	比距離	地盤高	杭	備考
左	0.000	1.520	107.07		-0.054		105.50		
1	7.378			1.520	-0.079		105.48		
2	25.402			1.520	-0.152		105.40		
3	38.291			1.520	-0.164		105.39		
4	45.916			1.520	-0.134		105.42		
5	50.780			1.520	0.310		105.86		
6	52.114			1.520	0.453		106.01	1	
7	53.314				-0.200	1.200	105.81	2	
8	55.314				-2.000	2.000	103.81		
右	0.000	1.520	107.07		0.054		105.50		
1	15.864			1.520	-0.044		105.51		
2	25.912			1.520	-0.093		105.46		
3	27.364			1.520	-0.028		105.53	3	
4	27.464				0.000	0.100	105.53	4	
5	27.808			1.520	-0.025		105.53	5	
6	33.969			1.520	-0.664		104.89	6	

<略図>

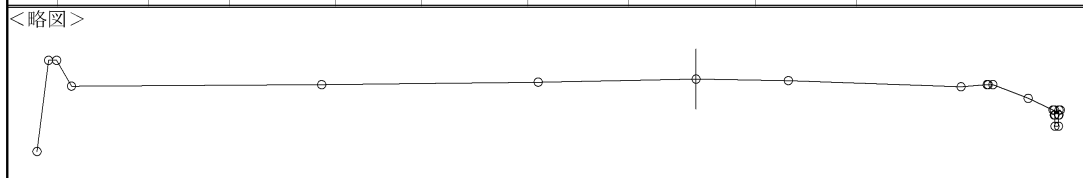


横断測量観測手簿

路線 路線作成[1]
 測点 No. 4
 観測標高 105.58
 観測距離 0.000

2021年 9月21日 器械
 天候 晴れ 風 無風 観測者 清水雅彦

NO	距離	後視	器械高	前視	比高	比距離	地盤高	杭	備考
左	0.000	1.520	107.08		0.025		105.58		
1	13.699			1.520	-0.032		105.52		
2	32.483			1.520	-0.084		105.47		
3	54.193			1.520	-0.116		105.44		
4	55.492			1.520	0.395		105.95	1	
5	56.192				0.000	0.700	105.95		
6	57.192				-1.800	1.000	104.15		
右	0.000	1.520	107.08		0.025		105.58		
1	8.014			1.520	-0.002		105.55		
2	22.996			1.520	-0.129		105.43		
3	25.261			1.520	-0.085		105.47	2	
4	25.361				0.000	0.100	105.47	3	
5	25.761				0.000	0.400	105.47	4	
6	28.824			1.520	-0.357		105.20		
7	30.979			1.520	-0.584		104.97	5	
8	31.099				0.000	0.120	104.97		
9	31.099				-0.100	0.000	104.87		
10	31.149				0.000	0.050	104.87		
11	31.149				-0.220	0.000	104.65		
12	31.449				0.000	0.300	104.65		
13	31.449				0.220	0.000	104.87		
14	31.499				0.000	0.050	104.87		
15	31.499				0.100	0.000	104.97		
16	31.619				0.000	0.120	104.97		

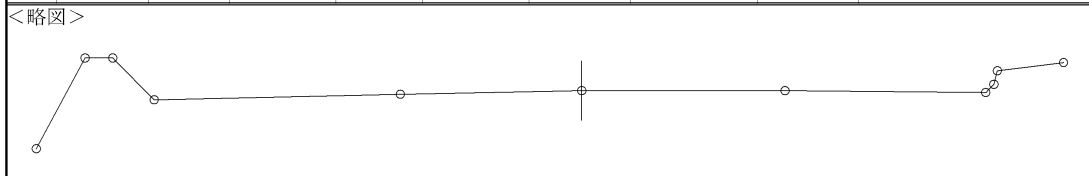


横断測量觀測手簿

路線 路線作成[1]
 測点 No.6
 観測標高 105.51
 観測距離 0.000

2021年 9月21日 器械
 天候 晴れ 風 無風 観測者 清水雅彦

NO	距離	後視	器械高	前視	比高	比距離	地盤高	杭	備考
左	0.000	1.520	107.05		-0.021		105.51		
1	11.154			1.520	-0.059		105.47		
2	26.293			1.520	-0.121		105.41		
3	28.842			1.520	0.339		105.87	1	
4	30.542				0.000	1.700	105.87		
5	33.542				-1.000	3.000	104.87		
右	0.000	1.520	107.05		-0.021		105.51		
1	12.507			1.520	-0.019		105.51		
2	24.846			1.520	-0.038		105.49	2	
3	25.353			1.520	0.046		105.58	3	
4	25.560			1.520	0.201		105.73		
5	29.633			1.520	0.289		105.82	4	

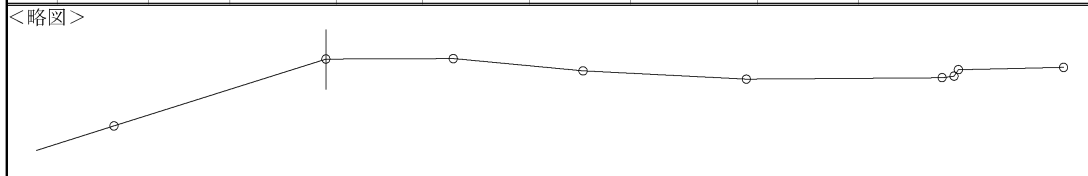


横断測量観測手簿


路線 路線作成[1]
 測点 No. 7
 観測標高 106.19
 観測距離 0.000

2021年 9月21日 器械
 天候 晴れ 風 無風 観測者 清水雅彦

NO	距離	後視	器械高	前視	比高	比距離	地盤高	杭	備考
左	0.000	1.520	107.05		0.659		106.06	0.130	
1	8.211			2.920	0.168		104.30		1
右	0.000	1.520	107.05		0.659		106.06	0.130	
1	4.938			1.520	0.542		106.07		2
2	9.967			1.520	0.215		105.75		
3	16.294			1.520	-0.004		105.53		
4	23.884			1.520	0.039		105.57		3
5	24.348			1.520	0.078		105.61		4
6	24.513			1.520	0.252		105.78		
7	28.592			1.520	0.309		105.84		5



事業予定地の縦断面図



転写連続図 S=1:500

木田郡三木町大字雄鷹子上通

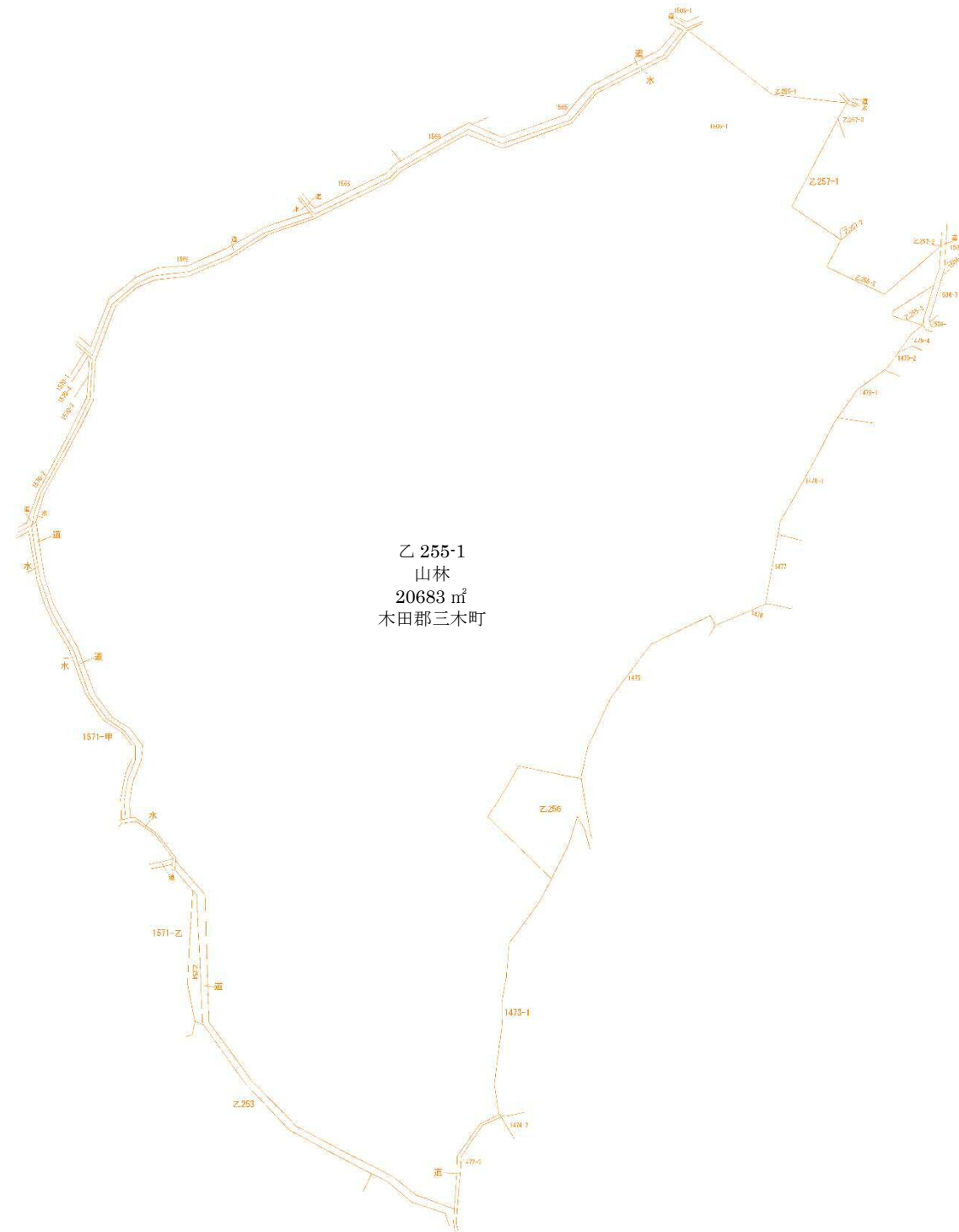


表 題 部 (土地の表示)		調製	平成4年11月26日	不動産番号	4703000024275
地図番号	[余白]	筆界特定	[余白]		
所 在	木田郡三木町大字鹿庭字上連			[余白]	
① 地 番	②地 目	③ 地 積	m ²	原因及びその日付〔登記の日付〕	
乙255番	山林	21176		[余白]	
[余白]	[余白]	[余白]		昭和63年法務省令第37号附則第2条第2項の規定により移記 平成4年11月26日	
乙255番1	[余白]	20997		①③乙255番1、乙255番2、乙255番3に分筆 〔平成7年2月23日〕	
[余白]	[余白]	20683		③乙255番1、乙255番4に分筆 〔平成7年7月14日〕	