

土砂災害ハザードマップ

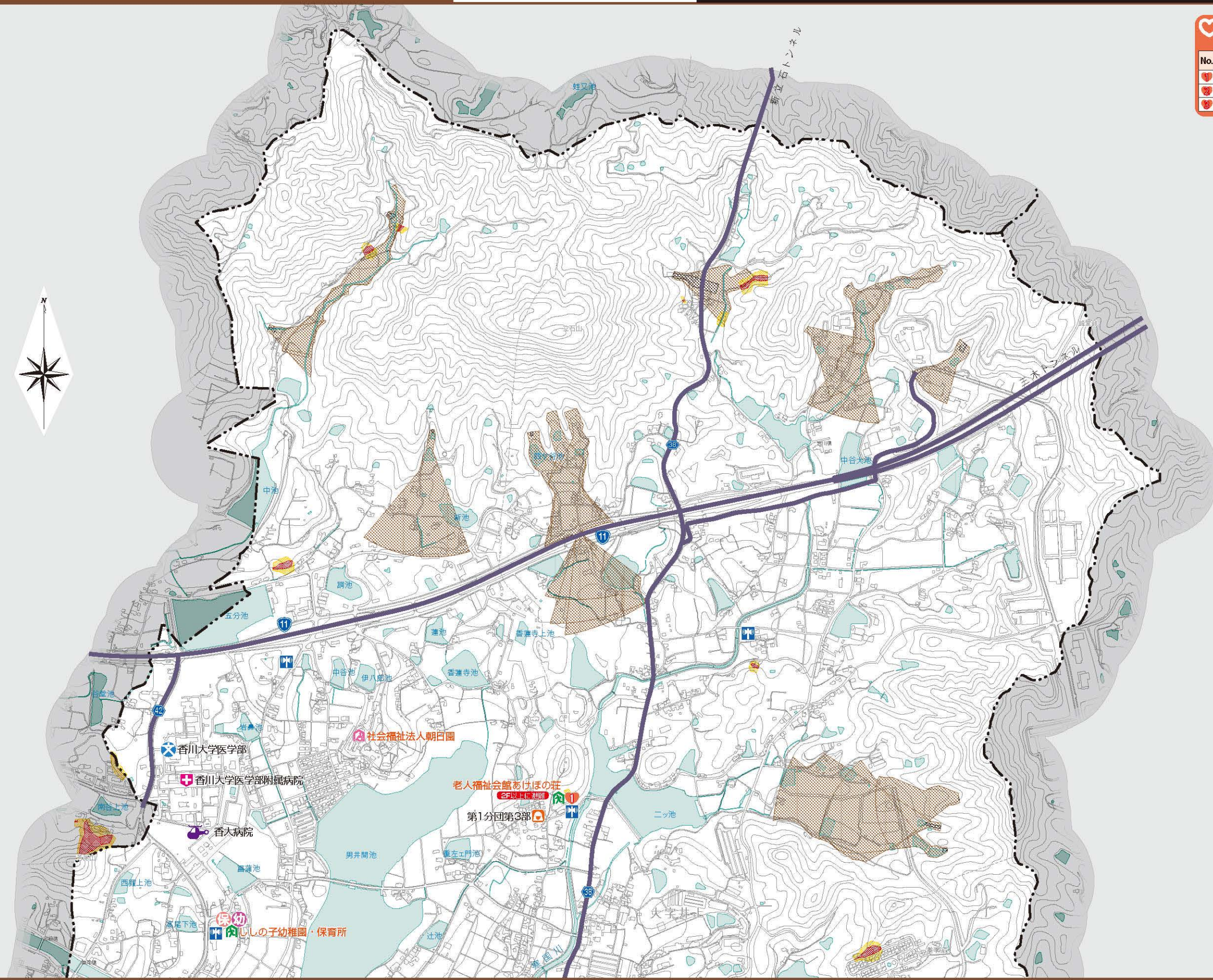
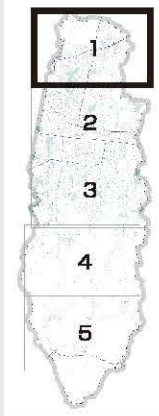
土砂災害(特別)警戒区域

凡例 土砂災害 土砂災害(特別)警戒区域

- 土砂災害警戒区域(急傾斜地の崩壊)
- 土砂災害警戒区域(土石流)
- 土砂災害特別警戒区域(急傾斜地の崩壊)
- 土砂災害特別警戒区域(土石流)
- 土砂災害警戒区域(地すべり)

要配慮者利用施設一覧 (土砂災害時要避難支援施設)

No.	施設名
1	老人福祉会館 あげぼの荘
2	津柳地区コミュニティセンター
3	神山保育所



- 指定緊急避難場所兼 指定避難所 (土砂災害に対応した場合のみ)
- 指定福祉避難所 (土砂災害に対応した場合のみ)

- 要配慮者利用施設 (土砂災害時に避難が必要な場所のみ)
- 役場
- 出張所

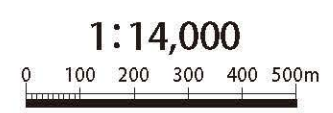
- 救急病院
- 防災行政無線
- 消防署・消防屯所

- 警察・駐在所
- 臨時ヘリポート
- 雨量観測所

- 水位観測所
- 学校
- 幼稚園

- 保育所(園)
- アンダーパス
- 緊急輸送路

- 琴電
- 町界



Copyright© NTTインフラネット株式会社 All Rights Reserved.

土砂災害ハザードマップ

土砂災害(特別)警戒区域

凡例 土砂災害 土砂災害(特別)警戒区域

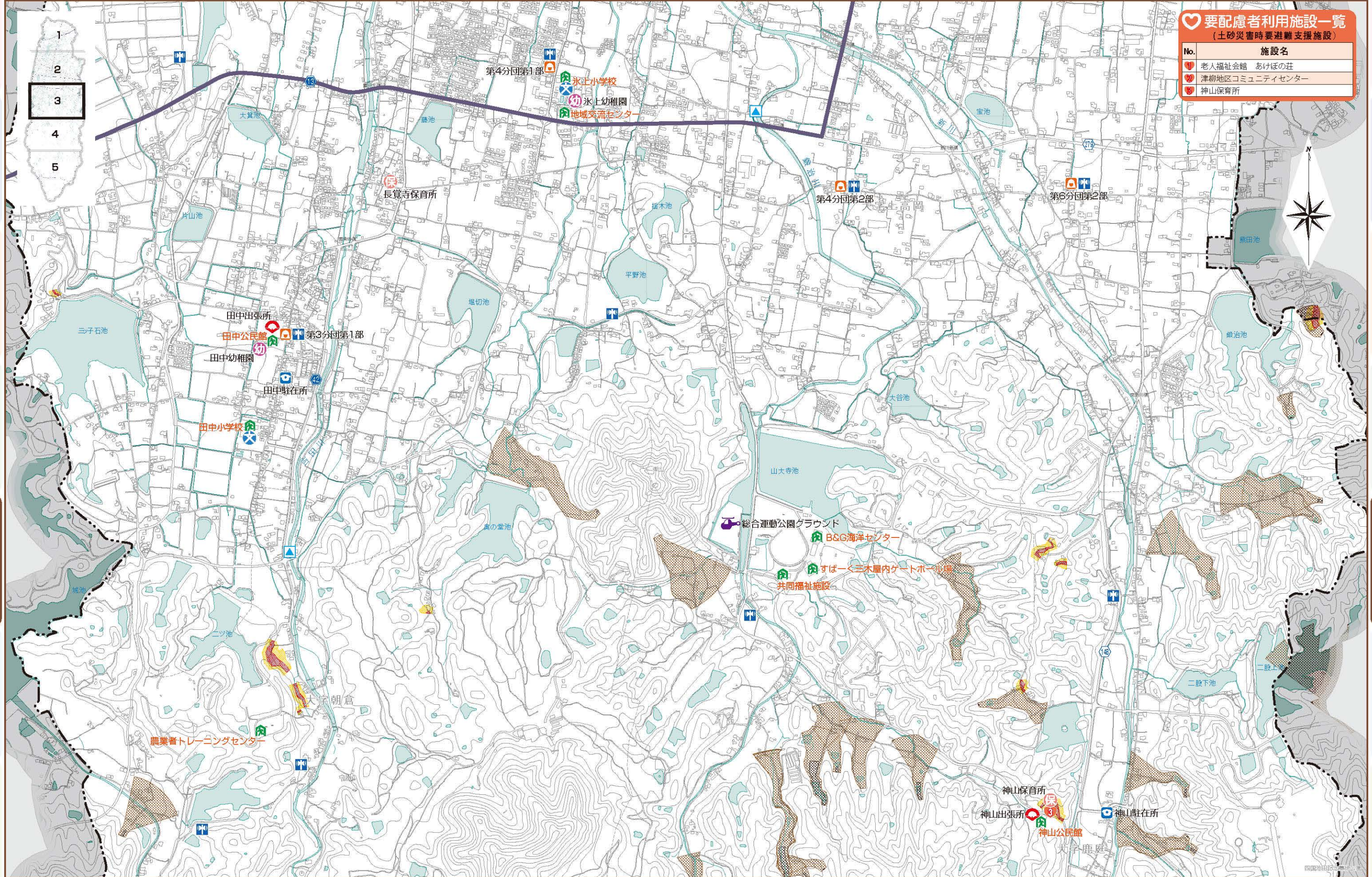
- 土砂災害警戒区域(急傾斜地の崩壊)
- 土砂災害特別警戒区域(急傾斜地の崩壊)

- 土砂災害警戒区域(土石流)
- 土砂災害特別警戒区域(土石流)

土砂災害警戒区域(地すべり)

要配慮者利用施設一覧 (土砂災害時要避難支援施設)

No.	施設名
1	老人福祉会館 あげぼの荘
2	津柳地区コミュニティセンター
3	神山保育所



- 指定緊急避難場所兼 指定避難所 (土砂災害に対応した場合のみ)
- 指定福祉避難所 (土砂災害に対応した場合のみ)

- 要配慮者利用施設 (土砂災害時に避難が必要な場所のみ)
- 役場
- 出張所

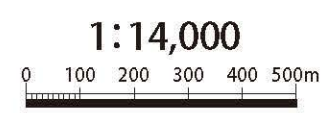
- 救急病院
- 防災行政無線
- 消防署・消防屯所

- 警察・駐在所
- 臨時ヘリポート
- 雨量観測所

- 水位観測所
- 学校
- 幼稚園

- 保育所(園)
- アンダーパス
- 緊急輸送路

- 琴電
- 町界



Copyright© NTTインフラネット株式会社 All Rights Reserved.

土砂災害ハザードマップ

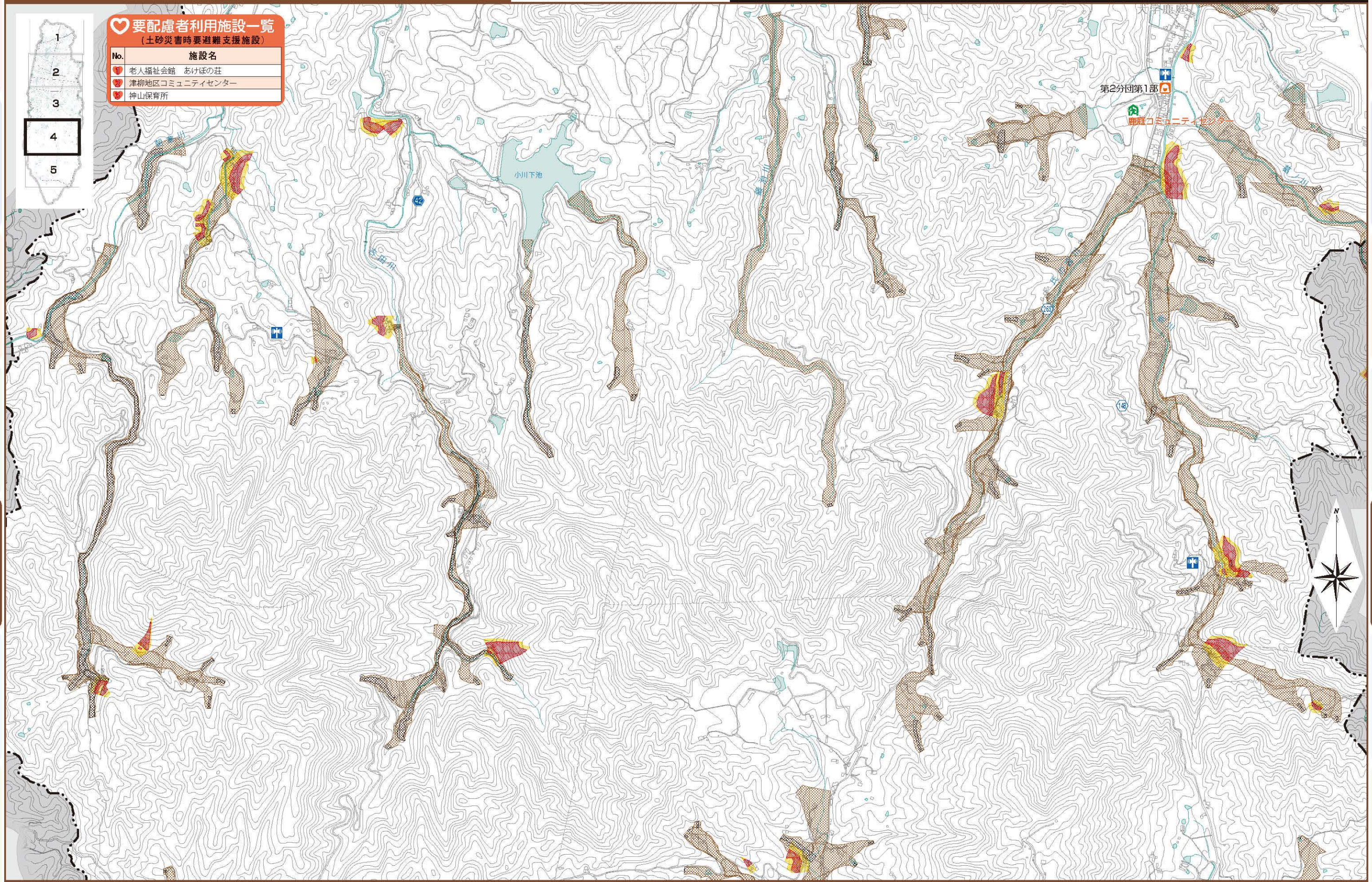
土砂災害(特別)警戒区域

凡例 土砂災害 土砂災害(特別)警戒区域

- 土砂災害警戒区域(急傾斜地の崩壊)
- 土砂災害警戒区域(土石流)
- 土砂災害特別警戒区域(急傾斜地の崩壊)
- 土砂災害特別警戒区域(土石流)
- 土砂災害警戒区域(地すべり)

要配慮者利用施設一覧 (土砂災害時要避難支援施設)

No.	施設名
1	老人福祉会館 あげほの荘
2	津柳地区コミュニティセンター
3	神山保育所



- | | | | | | | |
|---|---|--|--|--|---|--|
| <p>凡例</p> <ul style="list-style-type: none"> 指定緊急避難場所兼 指定避難所 (土砂災害に対応した場合のみ) 指定福祉避難所 (土砂災害に対応した場合のみ) | <p>No.</p> <ul style="list-style-type: none"> 要配慮者利用施設 (土砂災害時に避難が必要な場所のみ) 役場 出張所 | <ul style="list-style-type: none"> 救急病院 防災行政無線 消防署・消防屯所 | <ul style="list-style-type: none"> 警察・駐在所 臨時ヘリポート 雨量観測所 | <ul style="list-style-type: none"> 水位観測所 学校 幼稚園 | <ul style="list-style-type: none"> 保育所(園) アンダーパス 緊急輸送路 | <ul style="list-style-type: none"> 琴電 町界 |
|---|---|--|--|--|---|--|

1:14,000
0 100 200 300 400 500m

Copyright©
NTTインフラネット株式会社
All Rights Reserved.

土砂災害ハザードマップ

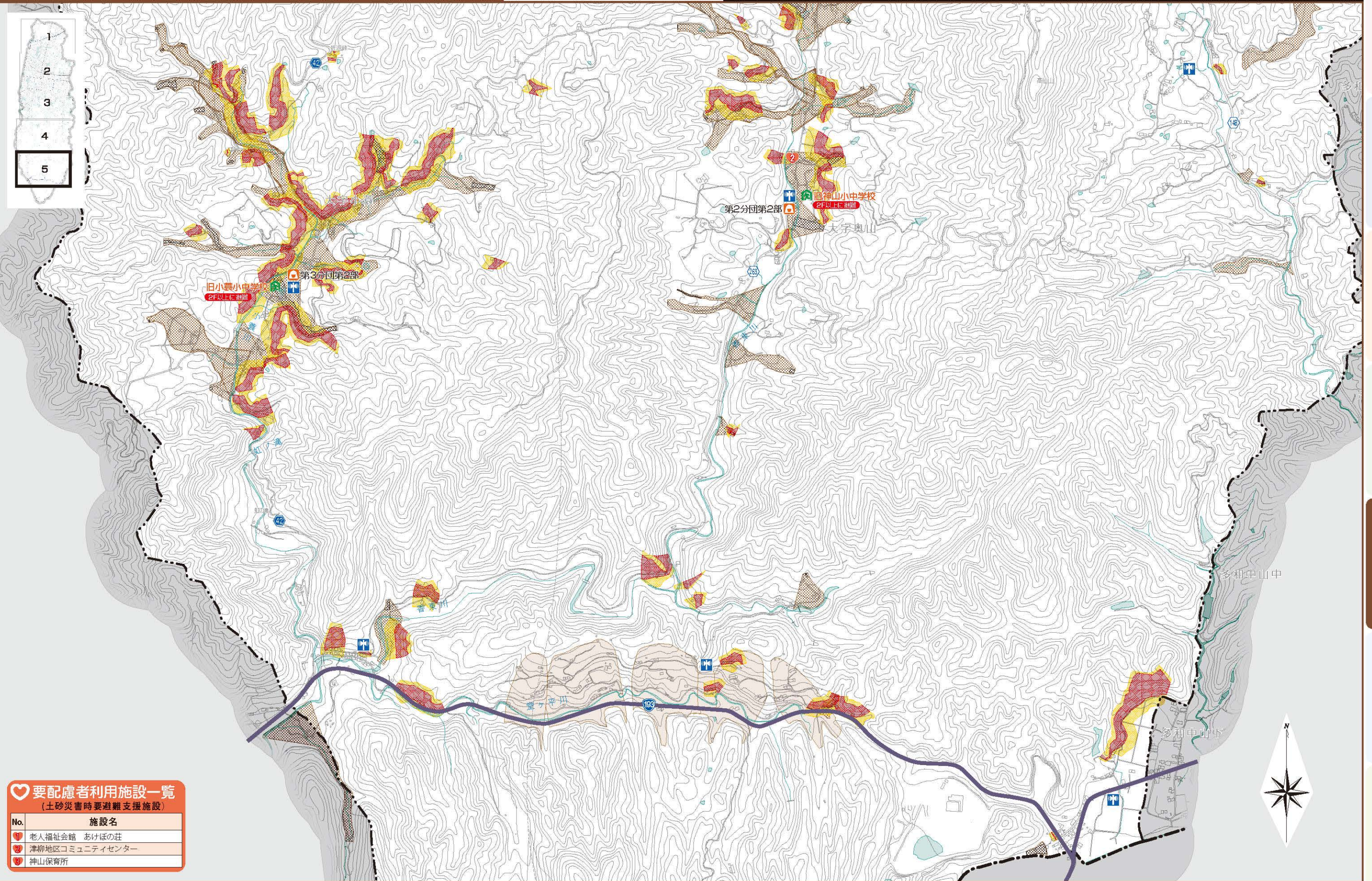
土砂災害ハザードマップ

土砂災害ハザードマップ

土砂災害(特別)警戒区域

凡例 土砂災害 土砂災害(特別)警戒区域

- 土砂災害警戒区域(急傾斜地の崩壊)
- 土砂災害警戒区域(土石流)
- 土砂災害特別警戒区域(急傾斜地の崩壊)
- 土砂災害特別警戒区域(土石流)
- 土砂災害警戒区域(地すべり)



- 1
- 2
- 3
- 4
- 5

要配慮者利用施設一覧
(土砂災害時要避難支援施設)

No.	施設名
1	老人福祉会館 あげほの荘
2	津柳地区コミュニティセンター
3	神山保育所

- 凡例
- 指定緊急避難場所兼 指定避難所 (土砂災害に対応した場合のみ)
 - 指定福祉避難所 (土砂災害に対応した場合のみ)
 - 要配慮者利用施設 (土砂災害時に避難が必要な場所のみ)
 - 役場
 - 出張所
 - 救急病院
 - 防災行政無線
 - 消防署・消防屯所
 - 警察・駐在所
 - 臨時ヘリポート
 - 雨量観測所
 - 水位観測所
 - 学校
 - 幼稚園
 - 保育所(園)
 - アンダーパス
 - 緊急輸送路
 - 琴電
 - 町界

1:14,000
0 100 200 300 400 500m

Copyright© NTTインフラネット株式会社 All Rights Reserved.

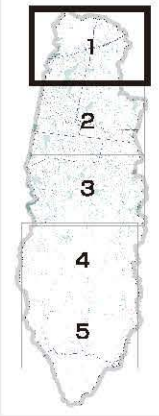
洪水ハザードマップ

浸水想定区域(想定最大規模 L2) 新川水系・香東川水系・鴨部川水系

凡例 洪水災害
洪水浸水想定区域
(想定最大規模L2)

- 5.0m以上
- 3.0m以上~5.0m未満
- 0.5m以上~3.0m未満
- 0.5m未満

- 家屋倒壊等氾濫想定区域(氾濫流)
 - 家屋倒壊等氾濫想定区域(河岸侵食)
 - 平成16年台風23号浸水区域*
- *三木町調査資料及び各自防防災組織・消防団等へのアンケート、聞き取り調査により作成したものです。

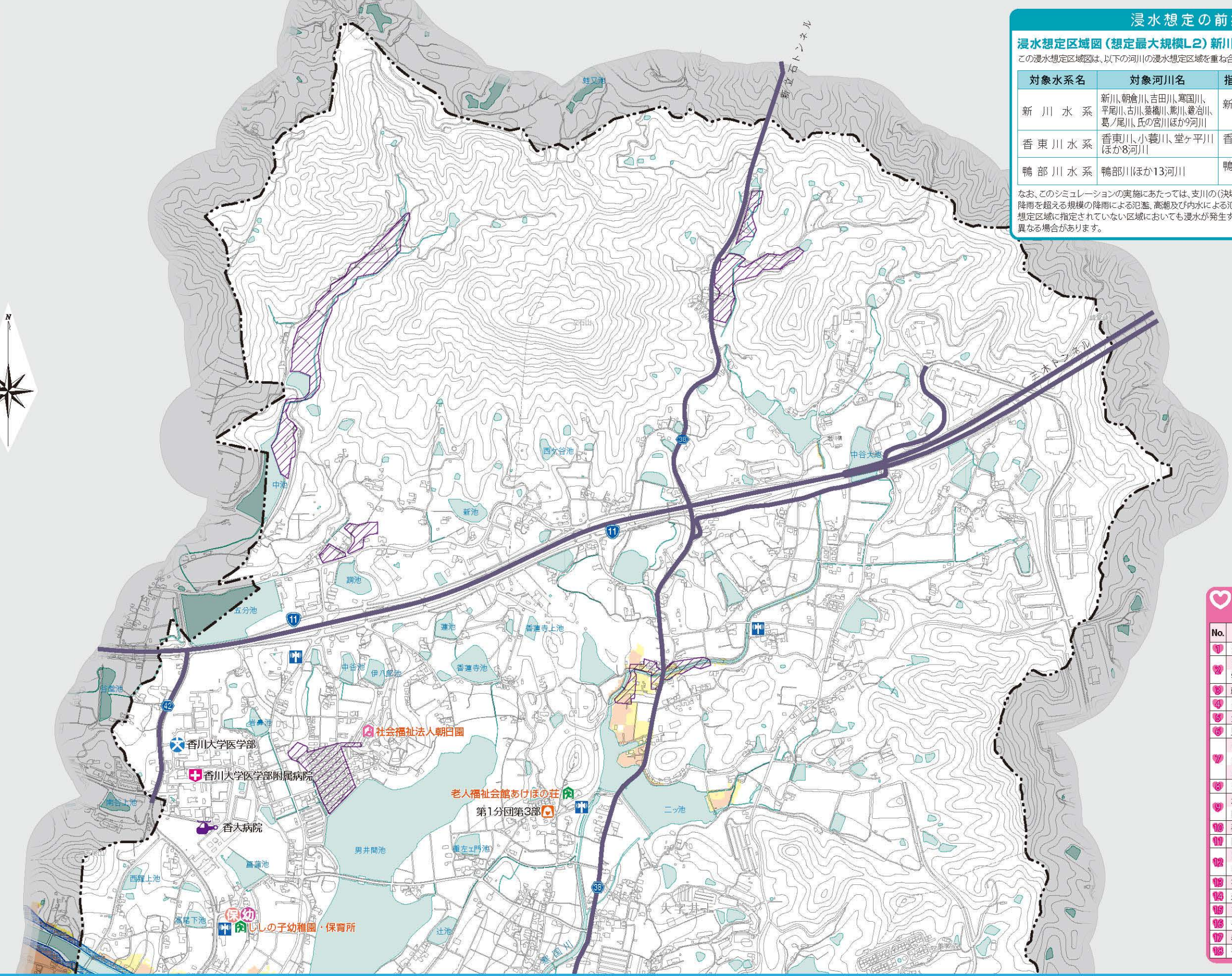


浸水想定的前提条件

浸水想定区域図(想定最大規模L2) 新川水系・香東川水系・鴨部川水系
この浸水想定区域図は、以下の河川の浸水想定区域を重ね合わせ、浸水深の最大となる値を示しています。

対象水系名	対象河川名	指定の前提となる降雨	指定年月日
新川水系	新川、朝倉川、吉田川、寒国川、平尾川、古川、養福川、熊川、兼治川、葛ノ尾川、氏の宮川ほか9河川	新川流域の2日間の総雨量1,006mm	令和6年3月29日
香東川水系	香東川、小藁川、堂ヶ平川ほか8河川	香東川流域の1日間の総雨量702mm	令和6年3月29日
鴨部川水系	鴨部川ほか13河川	鴨部川流域の24時間の総雨量728mm	令和6年12月26日

なお、このシミュレーションの実施にあたっては、支川の(決壊による)氾濫、シミュレーションの前提となる降雨を超える規模の降雨による氾濫、高潮及び内水による氾濫等を考慮していませんので、この洪水浸水想定区域に指定されていない区域においても浸水が発生する場合や想定される浸水深が実際の浸水深と異なる場合があります。



要配慮者利用施設一覧 (洪水時要避難支援施設)

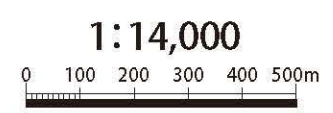
No.	施設名
1	デイサービスこぶしの花
2	ラ・コパン
3	学園通りデイトレセンター
4	就労支援施設 氷上Factory
5	グループホームゆうゆう三木
6	大宮保育園
7	児童発達支援センターKusuの木
8	デイサービスセンター くすの木
9	ナーシングホームくすの木
10	グループホーム くすの木
11	デイサービスノア
12	かしむら病院デイケアセンター
13	医療法人 春風会 榎村病院
14	砂入保育園
15	医療法人社団 蘭陽堂 松原病院
16	まんがでんふれあいホーム
17	デイサービス 藤の花
18	有料老人ホーム 藤の花
19	氷上こども園
20	すくすくひろば
21	平井保育園
22	老人福祉センター 平木コミュニティ会館
23	平井小学校

- 指定緊急避難場所兼 指定避難所 (洪水に対応した場合のみ)
- 指定福祉避難所 (洪水に対応した場合のみ)
- 要配慮者利用施設 (洪水時に避難が必要な場所のみ)
- 役場
- 出張所

- 救急病院
- 防災行政無線
- 消防署・消防屯所
- 警察・駐在所
- 臨時ヘリポート
- 雨量観測所

- 水位観測所
- 学校
- 幼稚園
- 保育所(園)
- アンダーパス
- 緊急輸送路

- 琴電
- 町界



Copyright© NTTインフラネット株式会社 All Rights Reserved.

洪水ハザードマップ

浸水想定区域(想定最大規模 L2) 新川水系・香東川水系・鴨部川水系

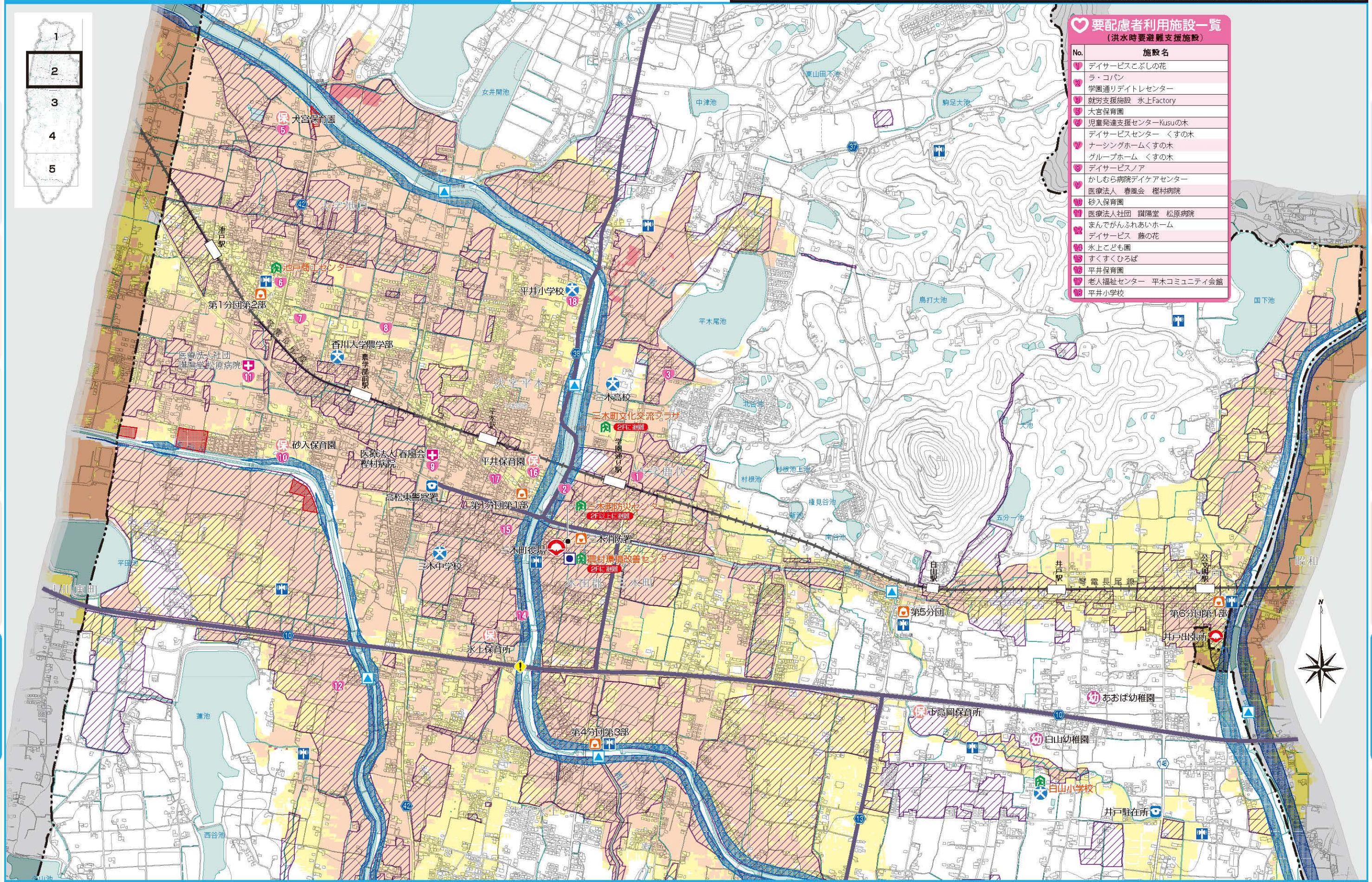

凡例 洪水災害
洪水浸水想定区域
(想定最大規模L2)

- 5.0m以上
- 3.0m以上~5.0m未満
- 0.5m以上~3.0m未満
- 0.5m未満

- 家屋倒壊等氾濫想定区域(氾濫流)
 - 家屋倒壊等氾濫想定区域(河岸侵食)
 - 平成16年台風23号浸水区域*
- *三木町調査資料及び各自自主防災組織・消防団等へのアンケート、聞き取り調査により作成したものです。

要配慮者利用施設一覧
(洪水時要避難支援施設)

No.	施設名
1	デイサービスこぶしの花
2	ラ・コバン
3	学園通りデイトレセンター
4	就労支援施設 水上Factory
5	大宮保育園
6	児童発達支援センターKusuの木
7	デイサービスセンター くすの木
8	ナーシングホームくすの木
9	グループホーム くすの木
10	デイサービスノア
11	かしわら病院デイケアセンター
12	医療法人 春風会 榎村病院
13	砂入保育園
14	医療法人社団 讃陽堂 松原病院
15	まんでがんふれあいホーム
16	デイサービス 藤の花
17	水上こども園
18	すくすくひろば
19	平井保育園
20	老人福祉センター 平木コミュニティ会館
21	平井小学校



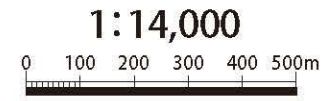
- 凡例** 指定緊急避難場所兼 指定避難所 (洪水に対応した場合のみ)
- 指定福祉避難所 (洪水に対応した場合のみ)
- No. 要配慮者利用施設 (洪水時に避難が必要な場所のみ)
- 役場
- 出張所

- 救急病院
- 防災行政無線
- 消防署・消防屯所

- 警察・駐在所
- 臨時ヘリポート
- 雨量観測所

- 水位観測所
- 学校
- 幼稚園
- 保育所(園)
- アンダーパス
- 緊急輸送路

- 琴電
- 町界



Copyright© NTTインフラネット株式会社
All Rights Reserved.

洪水ハザードマップ

浸水想定区域(想定最大規模 L2) 新川水系・香東川水系・鴨部川水系


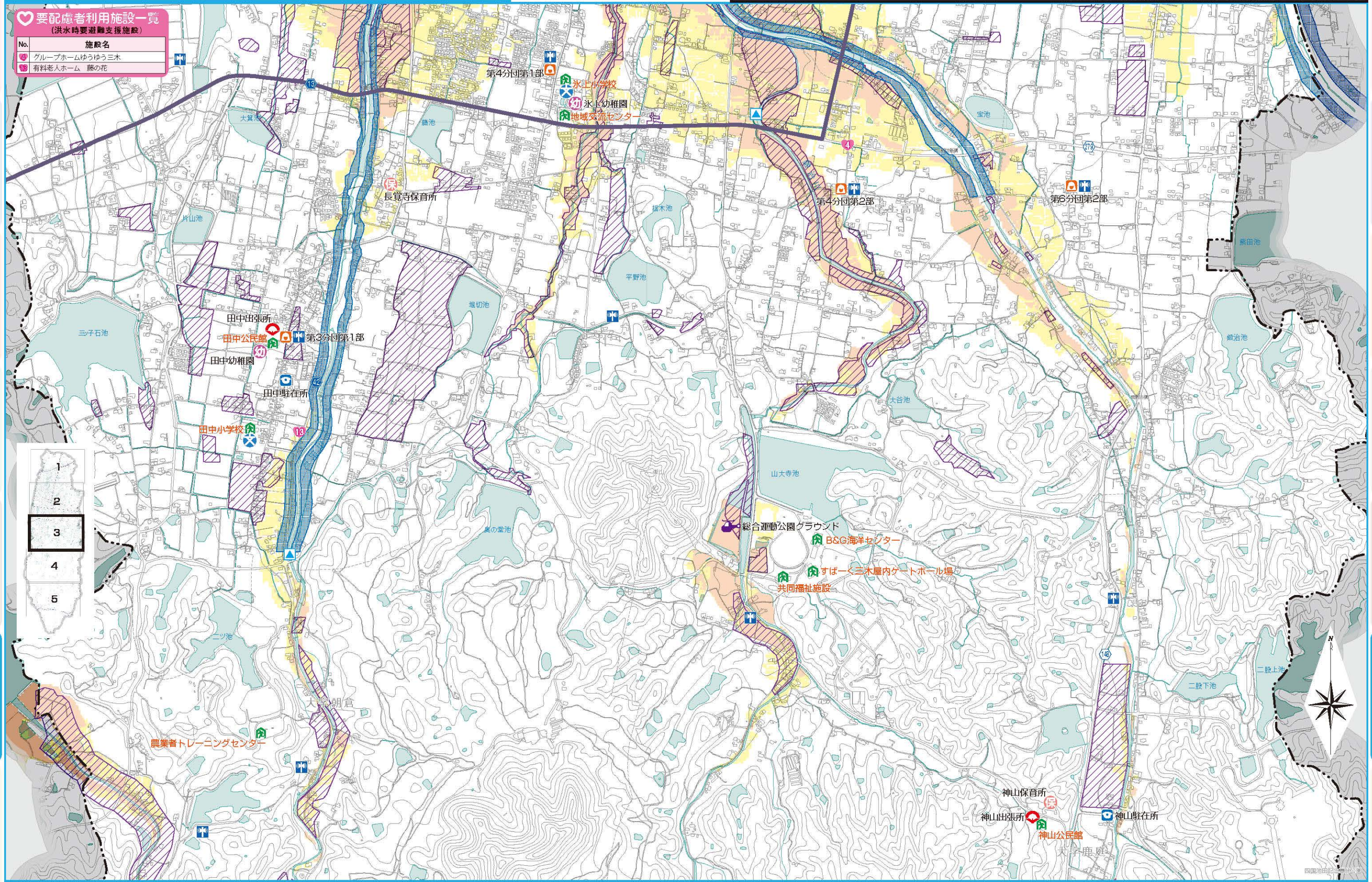
凡例 洪水災害

- 洪水浸水想定区域(想定最大規模L2)
- 5.0m以上
- 3.0m以上~5.0m未満
- 0.5m以上~3.0m未満
- 0.5m未満
- 家屋倒壊等氾濫想定区域(氾濫流)
- 家屋倒壊等氾濫想定区域(河岸侵食)
- 平成16年台風23号浸水区域*

*三木町調査資料及び各自防災組織・消防団等へのアンケート、聞き取り調査により作成したものです。

要配慮者利用施設一覧
(洪水時要避難支援施設)

No.	施設名
14	グループホームゆうゆう三木
15	有料老人ホーム 藤の花



凡例

- 指定緊急避難場所兼 指定避難所 (洪水に対応した場合のみ)
- 指定福祉避難所 (洪水に対応した場合のみ)
- 要配慮者利用施設 (洪水時に避難が必要な場所のみ)
- 役場
- 出張所
- 救急病院
- 防災行政無線
- 消防署・消防屯所
- 警察・駐在所
- 臨時ヘリポート
- 雨量観測所
- 水位観測所
- 学校
- 幼稚園
- 保育所(園)
- アンダーパス
- 緊急輸送路
- 琴電
- 町界

1:14,000

0 100 200 300 400 500m

Copyright© NTTインフラネット株式会社 All Rights Reserved.


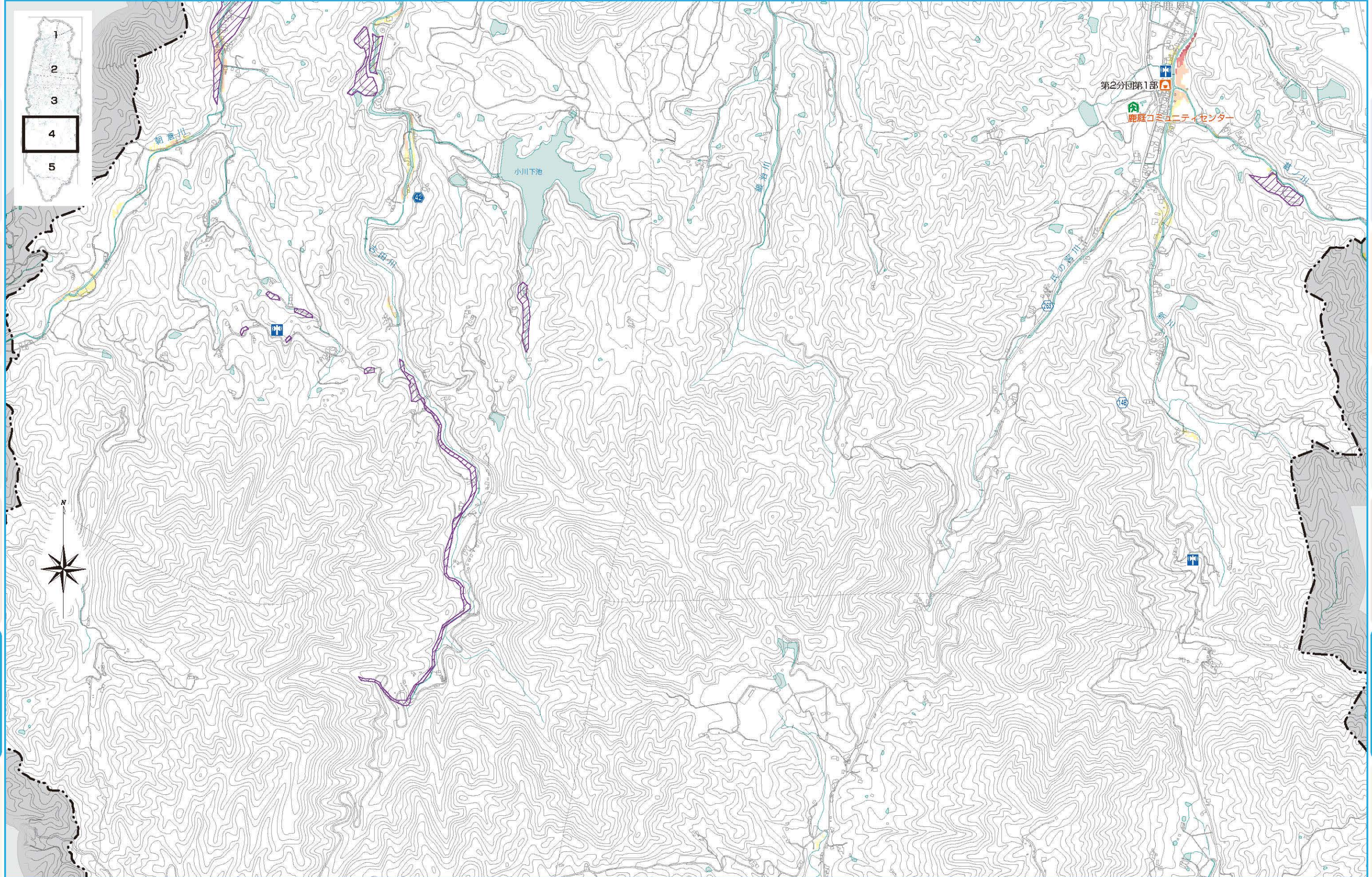
洪水ハザードマップ

浸水想定区域(想定最大規模 L2) 新川水系・香東川水系・鴨部川水系

凡例 洪水災害

- 洪水浸水想定区域(想定最大規模L2)
- 5.0m以上
- 3.0m以上~5.0m未満
- 0.5m以上~3.0m未満
- 0.5m未満
- 家屋倒壊等氾濫想定区域(氾濫流)
- 家屋倒壊等氾濫想定区域(河岸侵食)
- 平成16年台風23号浸水区域*

*三木町調査資料及び各自防災組織・消防団等へのアンケート、聞き取り調査により作成したものです。



凡例

- 指定緊急避難場所兼 指定避難所 (洪水に対応した場合のみ)
- 指定福祉避難所 (洪水に対応した場合のみ)
- 要配慮者利用施設 (洪水時に避難が必要な場所のみ)
- 役場
- 出張所
- 救急病院
- 防災行政無線
- 消防署・消防屯所
- 警察・駐在所
- 臨時ヘリポート
- 雨量観測所
- 水位観測所
- 学校
- 幼稚園
- 保育所(園)
- アンダーパス
- 緊急輸送路
- 琴電
- 町界

Copyright© NTTインフラネット株式会社 All Rights Reserved.

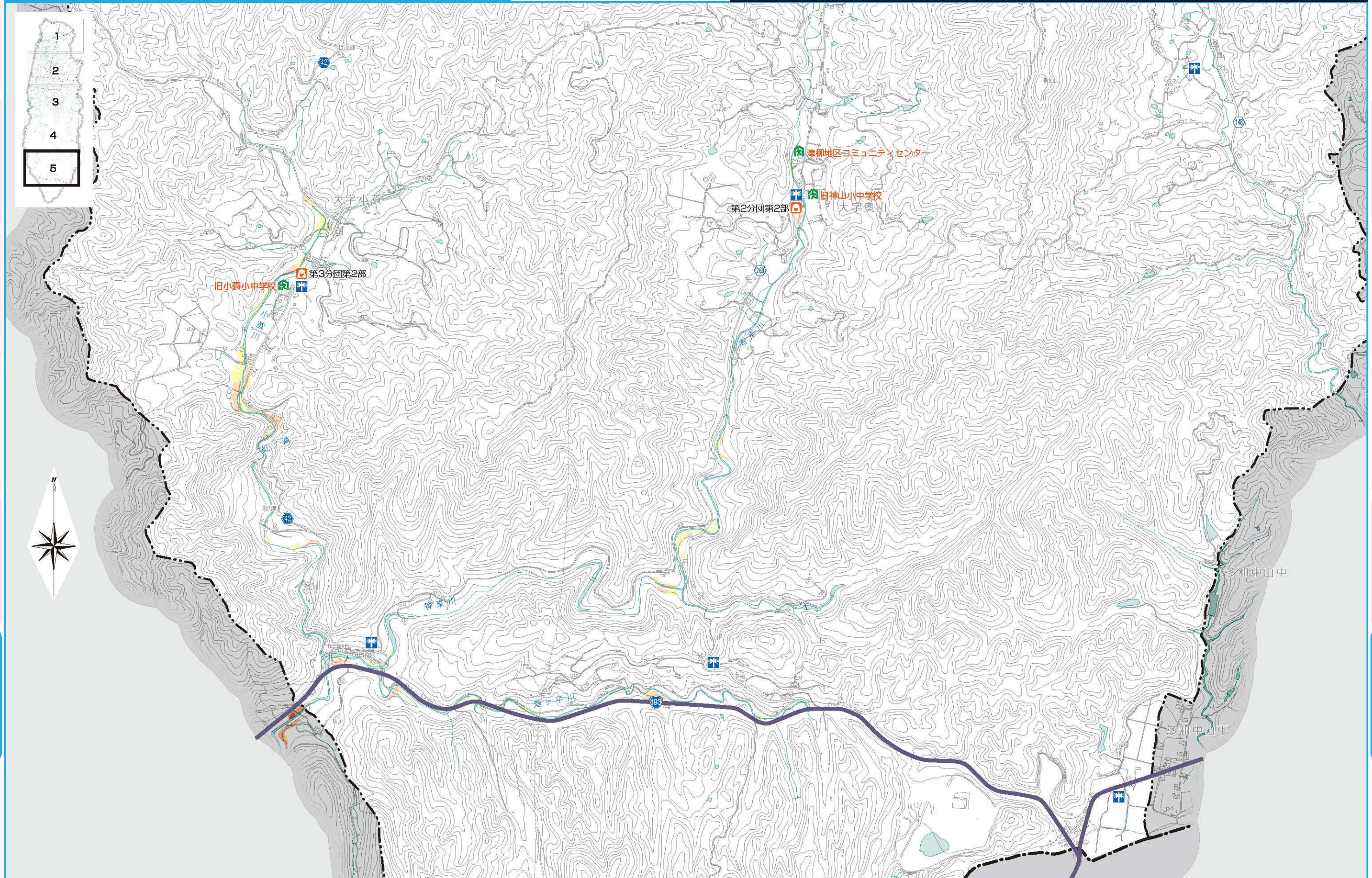
洪水ハザードマップ

浸水想定区域(想定最大規模 L2) 新川水系・香東川水系・鴨部川水系

凡例 洪水災害

- 洪水浸水想定区域(想定最大規模 L2)
- 5.0m以上
- 3.0m以上~5.0m未満
- 0.5m以上~3.0m未満
- 0.5m未満
- 家屋倒壊等氾濫想定区域(氾濫流)
- 家屋倒壊等氾濫想定区域(河岸侵食)
- 平成16年台風23号浸水区域*

*三木町調査資料及び各自防災組織・消防団等へのアンケート、聞き取り調査により作成したものです。



凡例

- 指定緊急避難場所兼 指定避難所 (洪水に対応した場合のみ)
- 指定福祉避難所 (洪水に対応した場合のみ)
- 要配慮者利用施設 (洪水時に避難が必要な場所のみ)
- 役場
- 出張所
- 救急病院
- 防災行政無線
- 消防署・消防屯所
- 警察・駐在所
- 臨時ヘリポート
- 雨量観測所
- 水位観測所
- 学校
- 幼稚園
- 保育所(園)
- アンダーパス
- 緊急輸送路
- 琴電
- 町界

Copyright© NTTインフラネット株式会社 All Rights Reserved.

洪水ハザードマップ

浸水想定区域(計画規模 L1) 新川水系

凡例 洪水災害

洪水浸水想定区域 (計画規模L1)

- 5.0m以上
- 3.0m以上～5.0m未満
- 0.5m以上～3.0m未満
- 0.5m未満

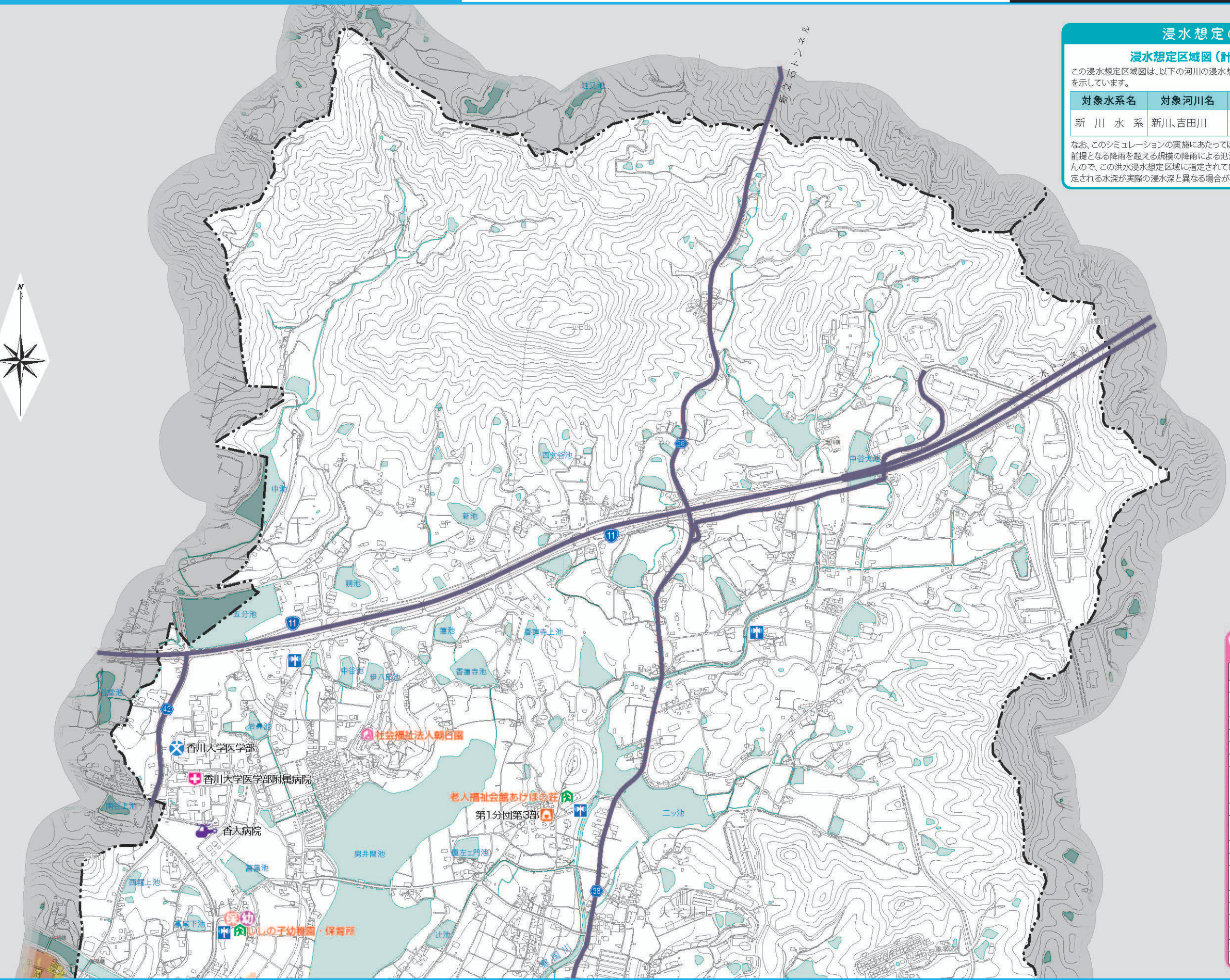
浸水想定的前提条件

浸水想定区域図(計画規模L1) 新川水系

この浸水想定区域図は、以下の河川の浸水想定区域を重ね合わせ、浸水深の最大となる値を示しています。

対象水系名	対象河川名	指定の前提となる降雨	指定年月日
新川水系	新川、吉田川	新川流域の2日間の総雨量 345mm	令和3年5月14日

なお、このシミュレーションの実施にあたっては、支川の(決壊による)氾濫、シミュレーションの前提となる降雨を超える規模の降雨による氾濫、高潮及び内水による氾濫等を考慮していませんので、この洪水浸水想定区域に指定されていない区域においても浸水が発生する場合や想定される水深が実際の浸水深と異なる場合があります。

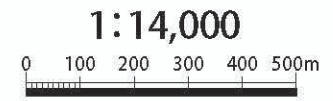


要配慮者利用施設一覧
(洪水時要避難支援施設)

No.	施設名
1	デイサービスこぶしの花
2	ラ・コパン
3	学園通りデイトレセンター
4	就労支援施設 氷上Factory
5	グループホームゆうゆう三木
6	大宮保育園
7	児童発達支援センターKusuの木
8	デイサービスセンター くすの木
9	ナーシングホームくすの木
10	グループホーム くすの木
11	デイサービスノア
12	かしむら病院デイケアセンター
13	医療法人 春風会 桜村病院
14	砂入保育園
15	医療法人社団 脚陽堂 松原病院
16	まんでかんふれあいホーム
17	デイサービス 藤の花
18	有料老人ホーム 藤の花
19	氷上こども園
20	すくすくひろば
21	平井保育園
22	老人福祉センター 平木コミュニティ会館
23	平井小学校

凡例

- 指定緊急避難場所兼 指定避難所 (洪水に対応した場合のみ)
- 指定福祉避難所 (洪水に対応した場合のみ)
- 要配慮者利用施設 (洪水時に避難が必要な場所のみ)
- 役場
- 出張所
- 救急病院
- 防災行政無線
- 消防署・消防屯所
- 警察・駐在所
- 臨時ヘリポート
- 雨量観測所
- 水位観測所
- 学校
- 幼稚園
- 保育所(園)
- アンダーパス
- 緊急輸送路
- 琴電
- 町界



Copyright© NTTインフラネット株式会社 All Rights Reserved.

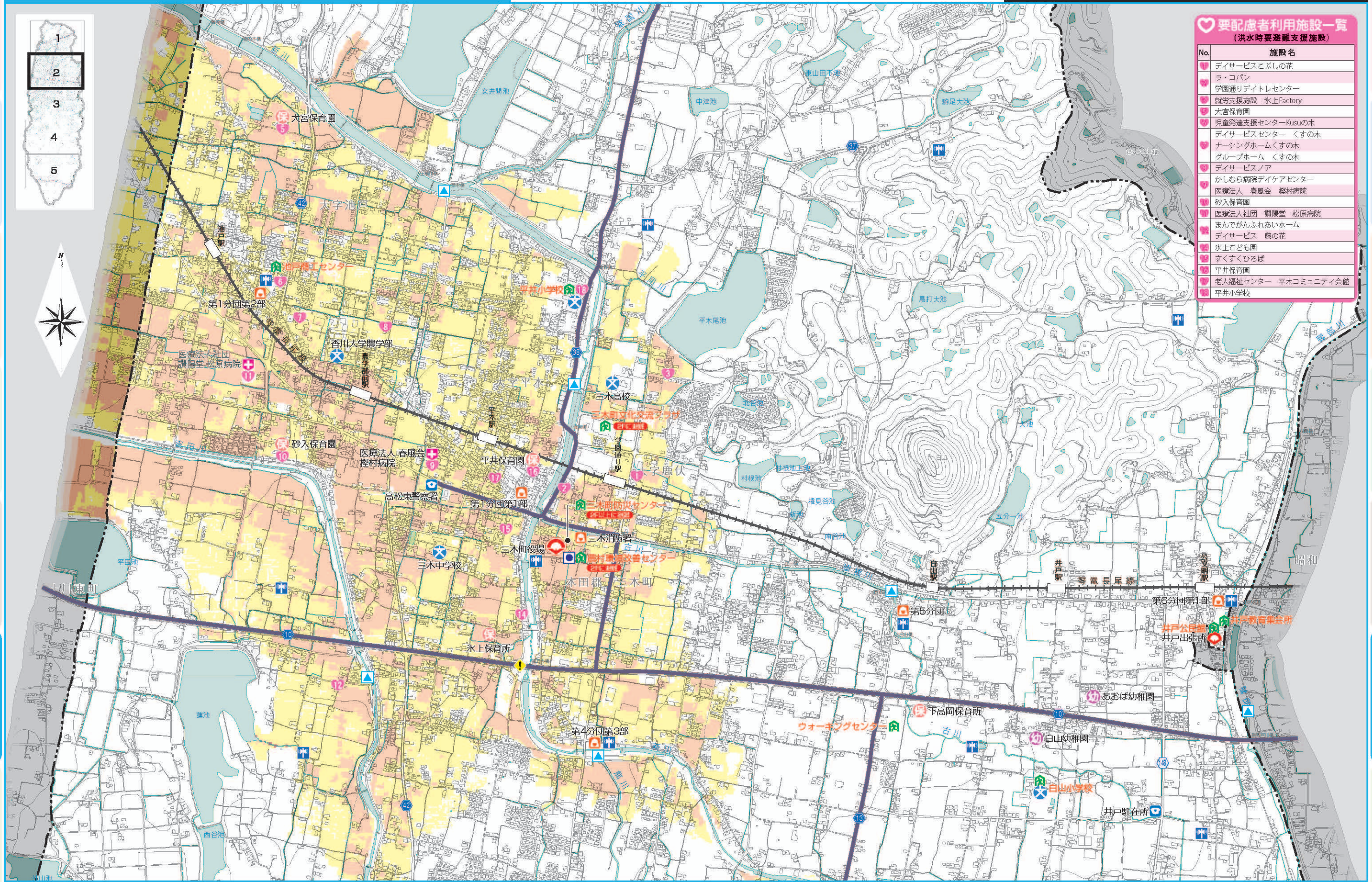

洪水ハザードマップ

浸水想定区域(計画規模 L1) 新川水系

凡例 洪水災害

洪水浸水想定区域(計画規模L1)

- 5.0m以上
- 3.0m以上～5.0m未満
- 0.5m以上～3.0m未満
- 0.5m未満

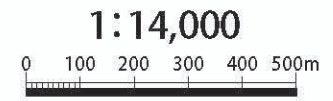


要配慮者利用施設一覧
(洪水時要避難支援施設)

No.	施設名
1	デイサービスこぶしの花
2	ラ・コバン
3	学園通りデイトレセンター
4	就労支援施設 水上Factory
5	大宮保育園
6	児童発達支援センターKusuの木
7	デイサービスセンター くすの木
8	ナーシングホームくすの木
9	グループホーム くすの木
10	デイサービスノア
11	かしわら病院デイケアセンター
12	医療法人 春風会 榎村病院
13	砂入保育園
14	医療法人社団 儲陽堂 松原病院
15	まんてがふれあいホーム
16	デイサービス 藤の花
17	水上こども園
18	すくすくひろば
19	平井保育園
20	老人福祉センター 平木コミュニティ会館
21	平井小学校

凡例

- 指定緊急避難場所兼 指定避難所 (洪水に対応した場合のみ)
- 指定福祉避難所 (洪水に対応した場合のみ)
- 要配慮者利用施設 (洪水時に避難が必要な場所のみ)
- 役場
- 出張所
- 救急病院
- 防災行政無線
- 消防署・消防屯所
- 警察・駐在所
- 臨時ヘリポート
- 雨量観測所
- 水位観測所
- 学校
- 幼稚園
- 保育所(園)
- アンダーパス
- 緊急輸送路
- 琴電
- 町界



Copyright© NTTインフラネット株式会社
All Rights Reserved.

洪水ハザードマップ

浸水想定区域(計画規模 L1) 新川水系

凡例 洪水災害

洪水浸水想定区域 (計画規模L1)

- 5.0m以上
- 3.0m以上～5.0m未満
- 0.5m以上～3.0m未満
- 0.5m未満

要配慮者利用施設一覧
(洪水時要避難支援施設)

No.	施設名
1	グループホームゆうゆう三木
2	有料老人ホーム 藤の花



凡例

- 指定緊急避難場所兼 指定避難所 (洪水に対応した場合のみ)
- 指定福祉避難所 (洪水に対応した場合のみ)
- 要配慮者利用施設 (洪水時に避難が必要な場所のみ)
- 役場
- 出張所
- 救急病院
- 防災行政無線
- 消防署・消防屯所
- 警察・駐在所
- 臨時ヘリポート
- 雨量観測所
- 水位観測所
- 学校
- 幼稚園
- 保育所(園)
- アンダーパス
- 緊急輸送路
- 琴電
- 町界

1:14,000

0 100 200 300 400 500m

Copyright© NTTインフラネット株式会社 All Rights Reserved.

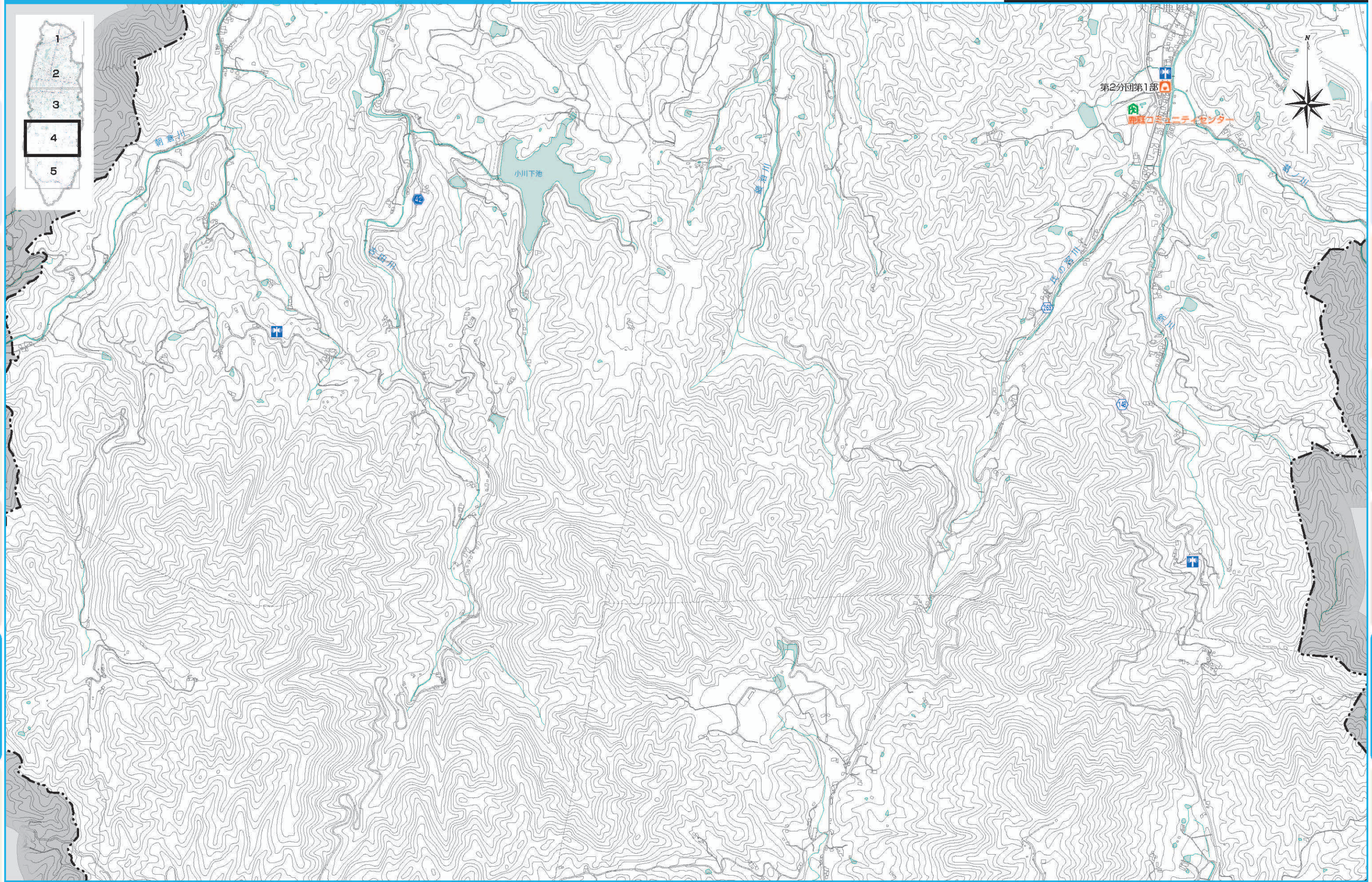
洪水ハザードマップ

浸水想定区域(計画規模 L1) 新川水系

凡例 洪水災害

洪水浸水想定区域 (計画規模L1)

	5.0m以上
	3.0m以上～5.0m未満
	0.5m以上～3.0m未満
	0.5m未満



凡例

指定緊急避難場所兼 指定避難所 (洪水に対応した場合のみ)	指定福祉避難所 (洪水に対応した場合のみ)	要配慮者利用施設 (洪水時に避難が必要な場所のみ)	役場	出張所	救急病院	防災行政無線	消防署・消防屯所	警察・駐在所	臨時ヘリポート	雨量観測所	水位観測所	学校	幼稚園	保育所(園)	アンダーパス	緊急輸送路	琴電	町界
-------------------------------	-----------------------	---------------------------	----	-----	------	--------	----------	--------	---------	-------	-------	----	-----	--------	--------	-------	----	----

1:14,000

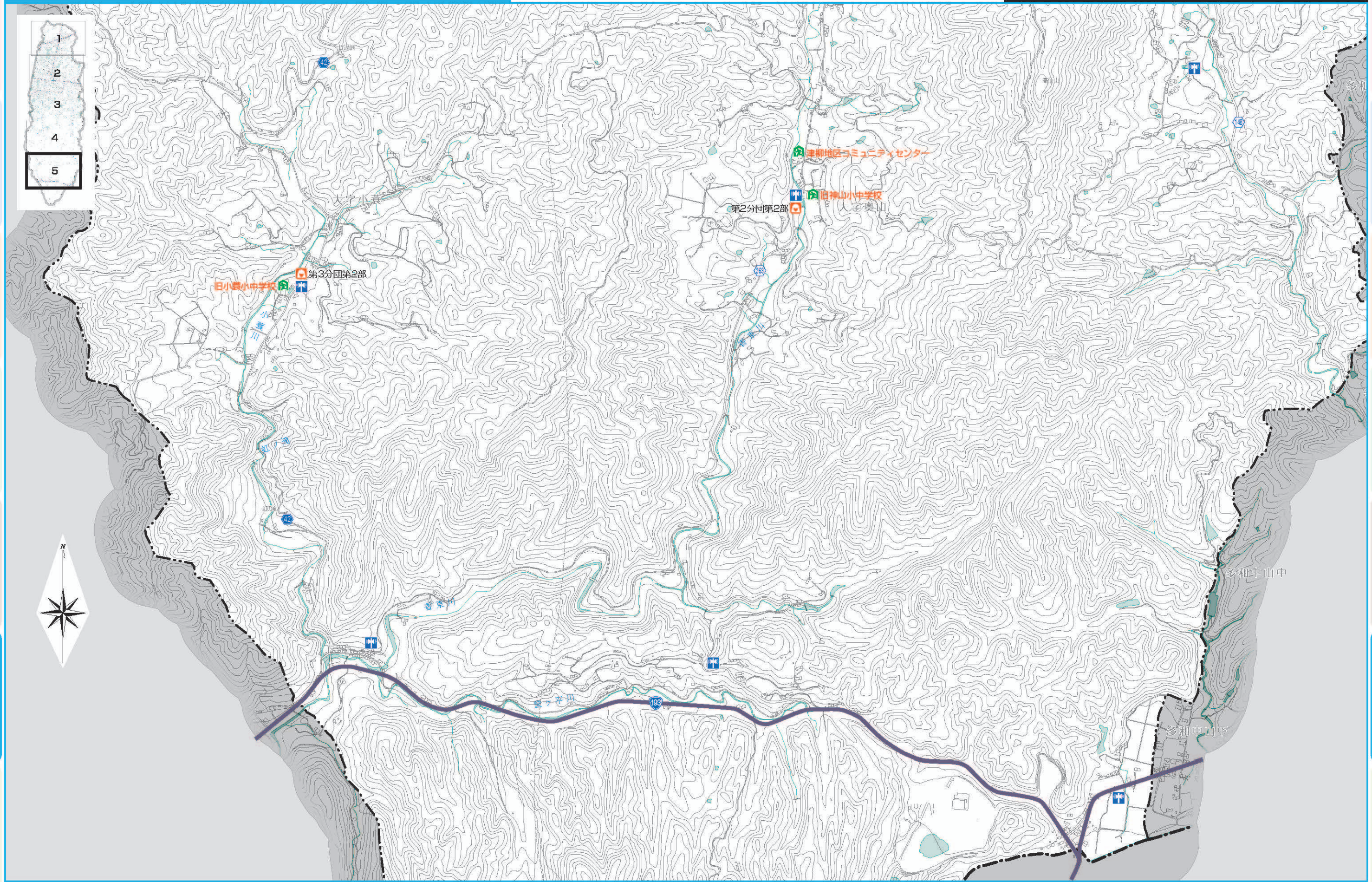
0 100 200 300 400 500m

Copyright© NTTインフラネット株式会社 All Rights Reserved.

洪水ハザードマップ

浸水想定区域(計画規模 L1) 新川水系

凡例	洪水災害	5.0m以上
	洪水浸水想定区域 (計画規模L1)	3.0m以上～5.0m未満
		0.5m以上～3.0m未満
		0.5m未満



指定緊急避難場所兼 指定避難所 (洪水に対応した場合のみ)	指定福祉避難所 (洪水に対応した場合のみ)	要配慮者利用施設 (洪水時に避難が必要な場所のみ)	役場	出張所	救急病院	防災行政無線	消防署・消防屯所	警察・駐在所	臨時ヘリポート	雨量観測所	水位観測所	学校	幼稚園	保育所(園)	アンダーパス	緊急輸送路	琴電	町界
----------------------------------	--------------------------	------------------------------	----	-----	------	--------	----------	--------	---------	-------	-------	----	-----	--------	--------	-------	----	----

1:14,000
0 100 200 300 400 500m

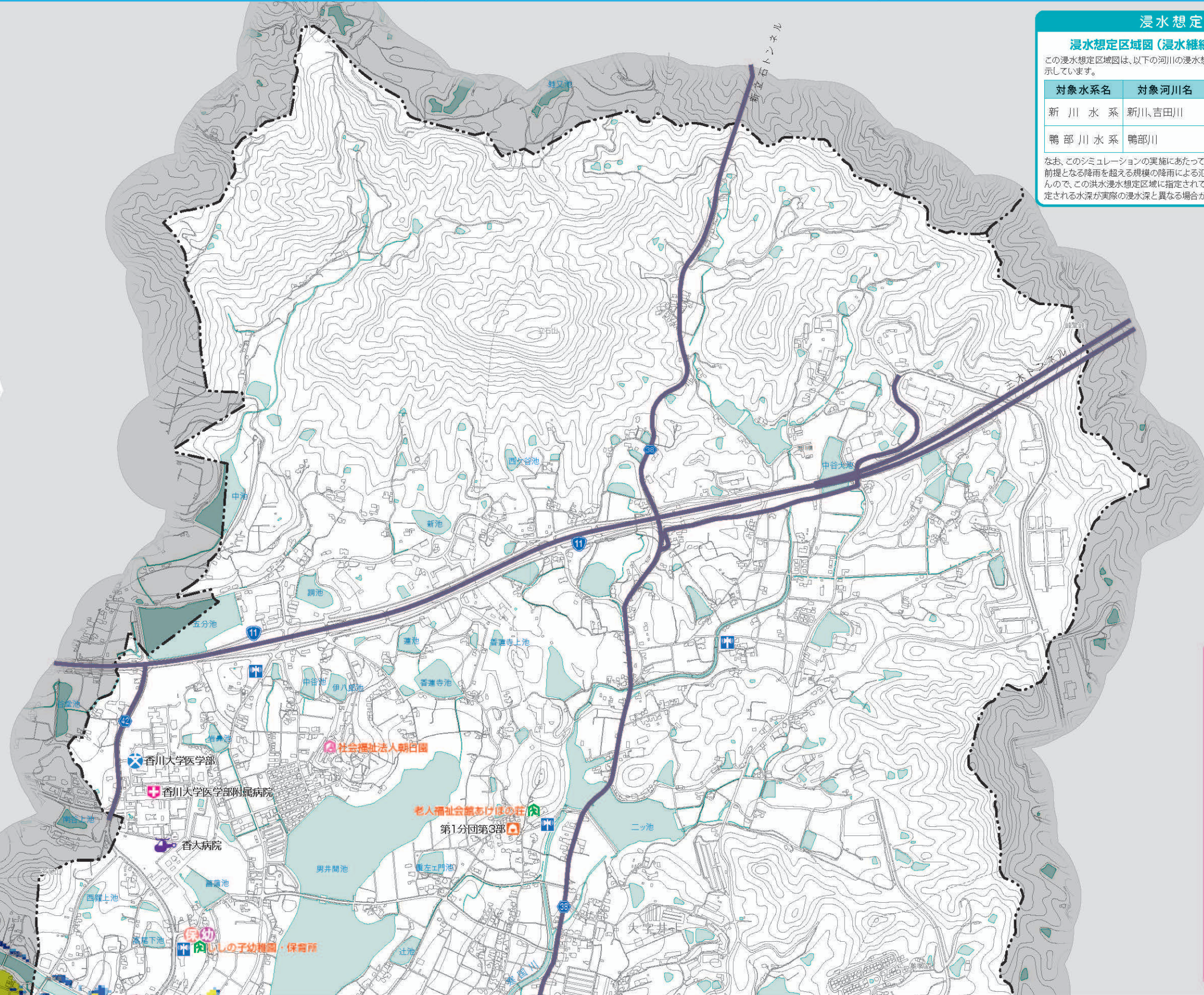
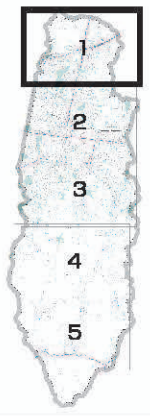
Copyright©
NTTインフラネット株式会社
All Rights Reserved.

洪水ハザードマップ

浸水想定区域(浸水継続時間) 新川水系・鴨部川水系

凡例 洪水災害
洪水浸水想定区域
(浸水継続時間)

3時間未満	24~48時間未満
3~6時間未満	48~72時間未満
6~12時間未満	72時間以上
12~24時間未満	



浸水想定前提条件

浸水想定区域図(浸水継続時間) 新川水系・鴨部川水系

この浸水想定区域図は、以下の河川の浸水想定区域を重ね合わせ、浸水深の最大となる値を示しています。

対象水系名	対象河川名	指定の前提となる降雨	指定年月日
新川水系	新川、吉田川	新川流域の2日間の総雨量1,006mm	令和3年5月14日
鴨部川水系	鴨部川	鴨部川流域の24時間の総雨量739mm	令和1年12月26日

なお、このシミュレーションの実施にあたっては、支川の(決壊による)氾濫、シミュレーションの前提となる降雨を超える規模の降雨による氾濫、高潮及び内水による氾濫等を考慮していませんので、この洪水浸水想定区域に指定されていない区域においても浸水が発生する場合や想定される水深が実際の浸水深と異なる場合があります。

要配慮者利用施設一覧 (洪水時要避難支援施設)

No.	施設名
1	デイサービスこぶしの花
2	ラ・コバン
3	学園通り日通センター
4	就労支援施設 水上Factory
5	グループホームゆうゆう三木
6	大宮保育園
7	児童発達支援センターKusuの木
8	デイサービスセンター くすの木
9	ナーシングホームくすの木
10	グループホーム くすの木
11	デイサービスノア
12	かしわ病院デイケアセンター
13	医療法人 春風会 榎村病院
14	砂入保育園
15	医療法人社団 随陽堂 松原病院
16	まんてんふれあいホーム
17	デイサービス 藤の花
18	有料老人ホーム 藤の花
19	水とこども園
20	すくすくひろば
21	平井保育園
22	老人福祉センター 平木コミュニティ会館
23	平井小学校

凡例
指定緊急避難場所兼 指定避難所
(洪水に対応した場合のみ)
指定福祉避難所
(洪水に対応した場合のみ)

No. 要配慮者利用施設
(洪水時に避難が必要な場所のみ)
役場
出張所

救急病院
防災行政無線
消防署・消防屯所

警察・駐在所
臨時ヘリポート
雨量観測所

水位観測所
学校
幼稚園

保育所(園)
アンダーパス
緊急輸送路

+++++ 琴電
----- 町界

1:14,000



Copyright©
NTTインフラネット株式会社
All Rights Reserved.

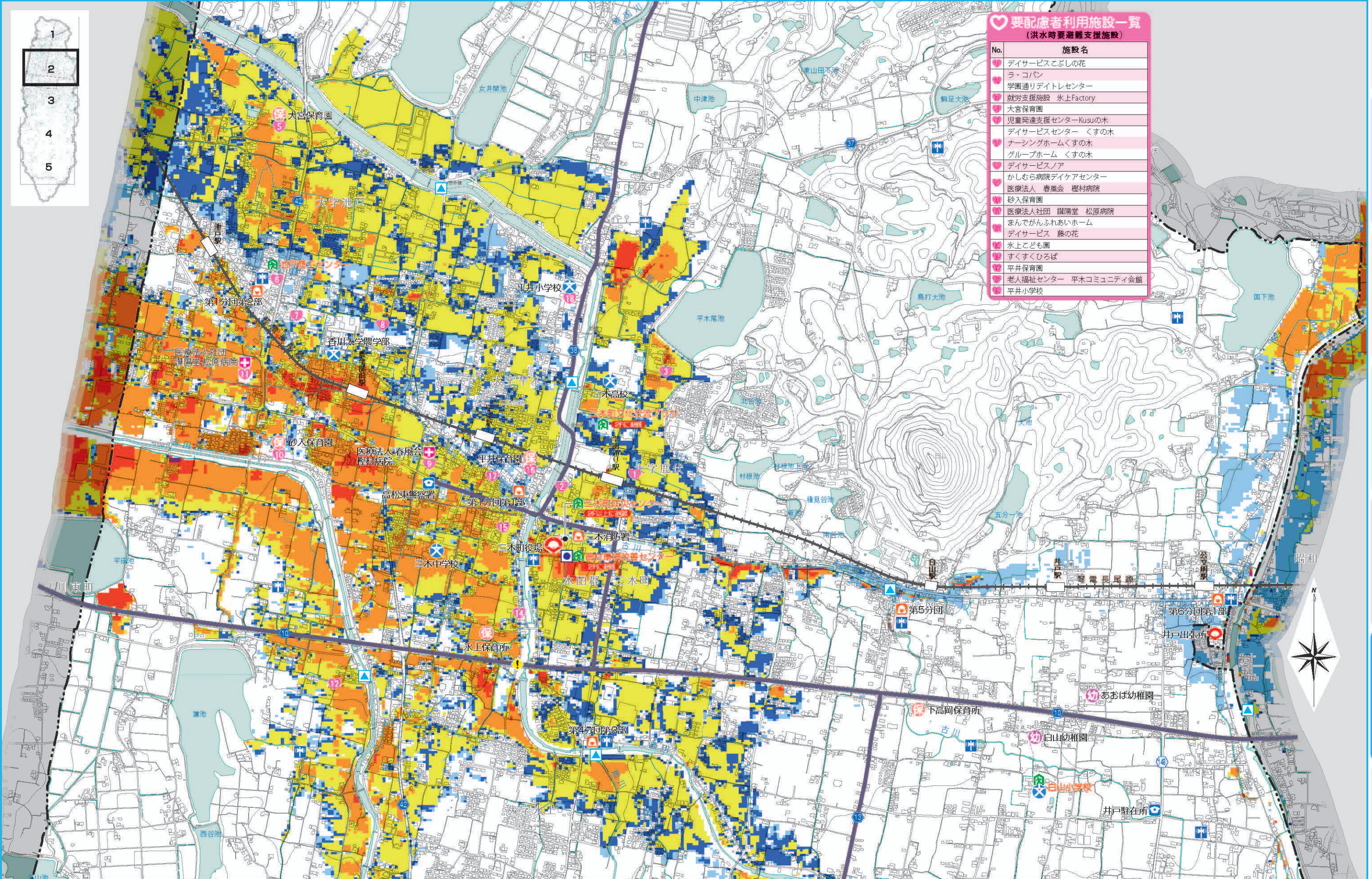

洪水ハザードマップ

浸水想定区域(浸水継続時間) 新川水系・鴨部川水系

凡例 洪水災害
洪水浸水想定区域
(浸水継続時間)

- 3時間未満
- 3~6時間未満
- 6~12時間未満
- 12~24時間未満

- 24~48時間未満
- 48~72時間未満
- 72時間以上



要配慮者利用施設一覧
(洪水時要避難支援施設)

No.	施設名
1	デイサービスこぶしの花
2	ラ・コバン
3	学園通りデイトレセンター
4	就労支援施設 水上Factory
5	大宮保育園
6	児童発達支援センターくすの木
7	デイサービスセンター くすの木
8	ナーシングホームくすの木
9	グループホーム くすの木
10	デイサービスノア
11	かしむら病院デイケアセンター
12	医療法人 春風会 櫻村病院
13	砂入保育園
14	医療法人社団 蘭陽堂 松原病院
15	まんでがんふれあいホーム
16	デイサービス 藤の花
17	水上こども園
18	すくすくひろば
19	平井保育園
20	老人福祉センター 平木コミュニティ会館
21	平井小学校

凡例

- 指定緊急避難場所兼 指定避難所
(洪水に対応した場合のみ)
- 指定福祉避難所
(洪水に対応した場合のみ)
- 要配慮者利用施設
(洪水時に避難が必要な場所のみ)
- 役場
- 出張所
- 救急病院
- 防災行政無線
- 消防署・消防屯所
- 警察・駐在所
- 臨時ヘリポート
- 雨量観測所
- 水位観測所
- 学校
- 幼稚園
- 保育所(園)
- アンダーパス
- 緊急輸送路
- 琴電
- 町界

1:14,000

0 100 200 300 400 500m

Copyright© NTTインフラネット株式会社 All Rights Reserved.

洪水ハザードマップ

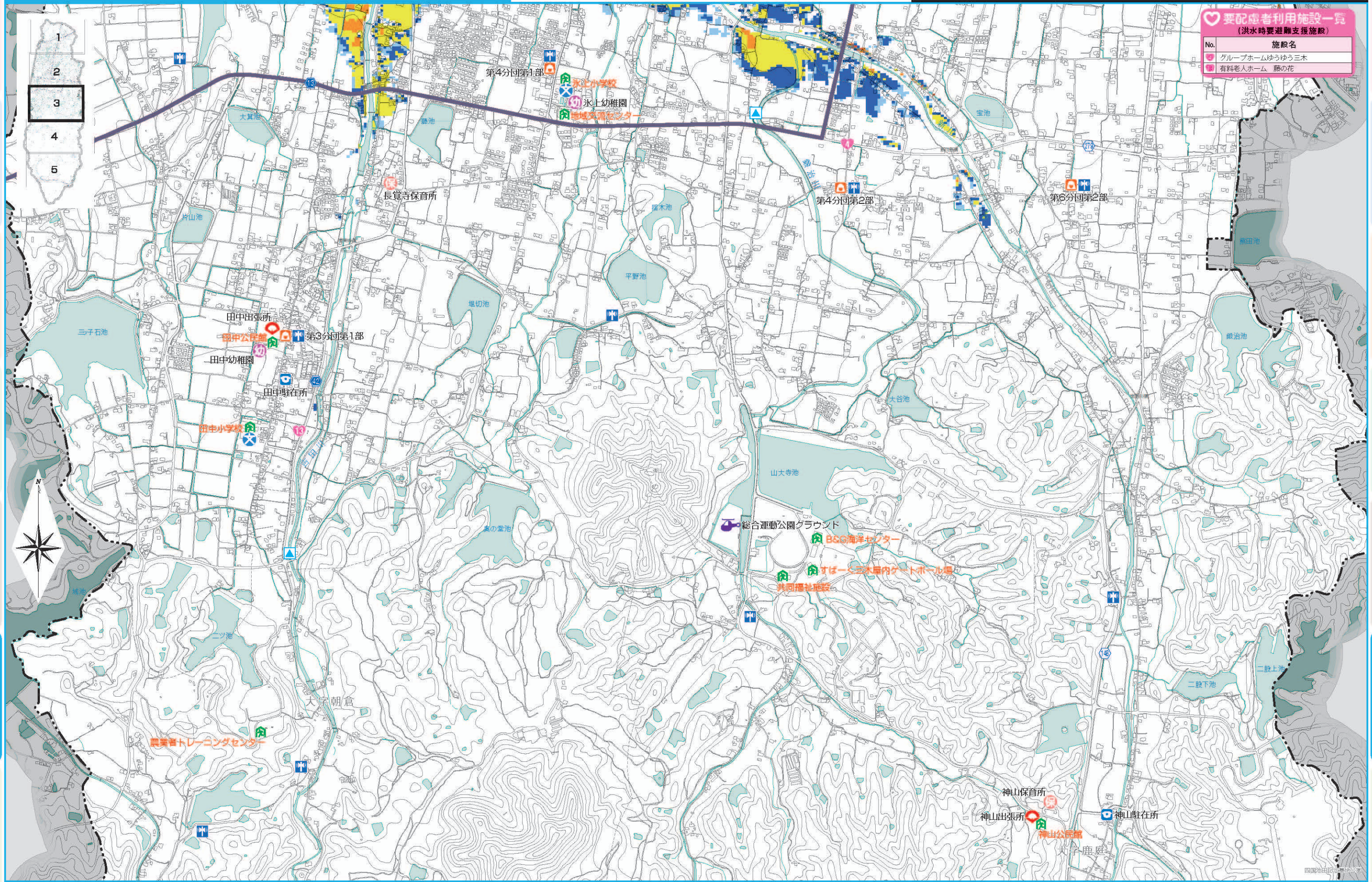
浸水想定区域(浸水継続時間) 新川水系・鴨部川水系

凡例 洪水災害
洪水浸水想定区域
(浸水継続時間)

3時間未満	24~48時間未満
3~6時間未満	48~72時間未満
6~12時間未満	72時間以上
12~24時間未満	

要配慮者利用施設一覧
(洪水時要避難支援施設)

No.	施設名
1	グループホームゆうゆう三木
2	有料老人ホーム 藤の花



凡例

	指定緊急避難場所兼 指定避難所 (洪水に対応した場合のみ)
	指定福祉避難所 (洪水に対応した場合のみ)

	要配慮者利用施設 (洪水時に避難が必要な場所のみ)
	役場
	出張所

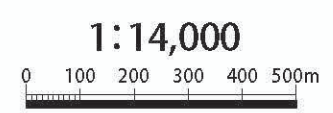
	救急病院
	防災行政無線
	消防署・消防屯所

	警察・駐在所
	臨時ヘリポート
	雨量観測所

	水位観測所
	学校
	幼稚園

	保育所(園)
	アンダーパス
	緊急輸送路

	琴電
	町界

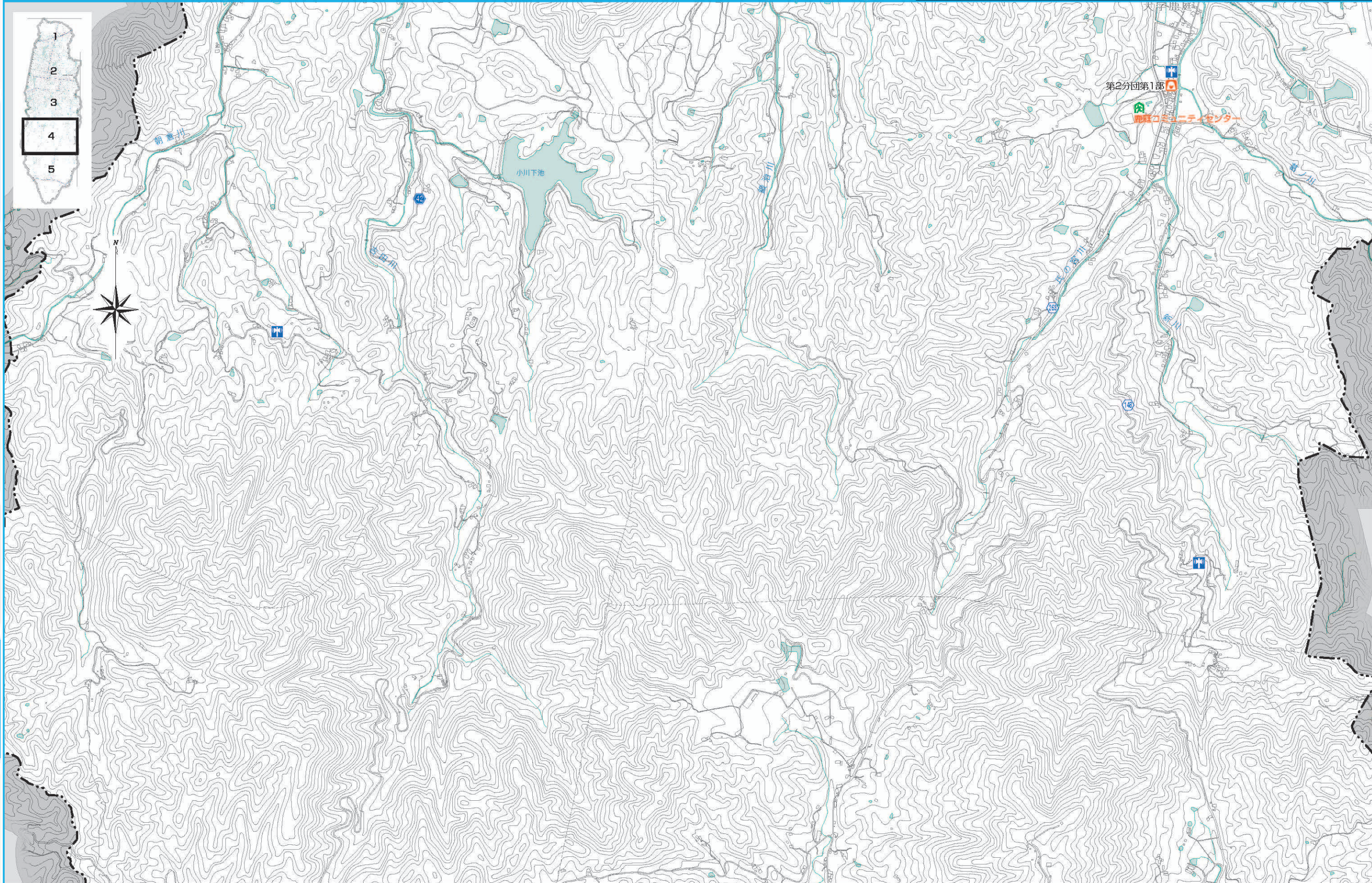


Copyright©
NTTインフラネット株式会社
All Rights Reserved.

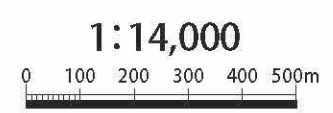
洪水ハザードマップ

浸水想定区域(浸水継続時間) 新川水系・鴨部川水系

凡例	洪水災害	3時間未満	24~48時間未満
	洪水浸水想定区域 (浸水継続時間)	3~6時間未満	48~72時間未満
		6~12時間未満	72時間以上
		12~24時間未満	



凡例	指定緊急避難場所兼 指定避難所 (洪水に対応した場合のみ)	要配慮者利用施設 (洪水時に避難が必要な場所のみ)	救急病院	警察・駐在所	水位観測所	保育所(園)	琴電
	指定福祉避難所 (洪水に対応した場合のみ)	役場	防災行政無線	臨時ヘリポート	学校	アンダーパス	町界
	出張所	消防署・消防屯所	雨量観測所	幼稚園	緊急輸送路		

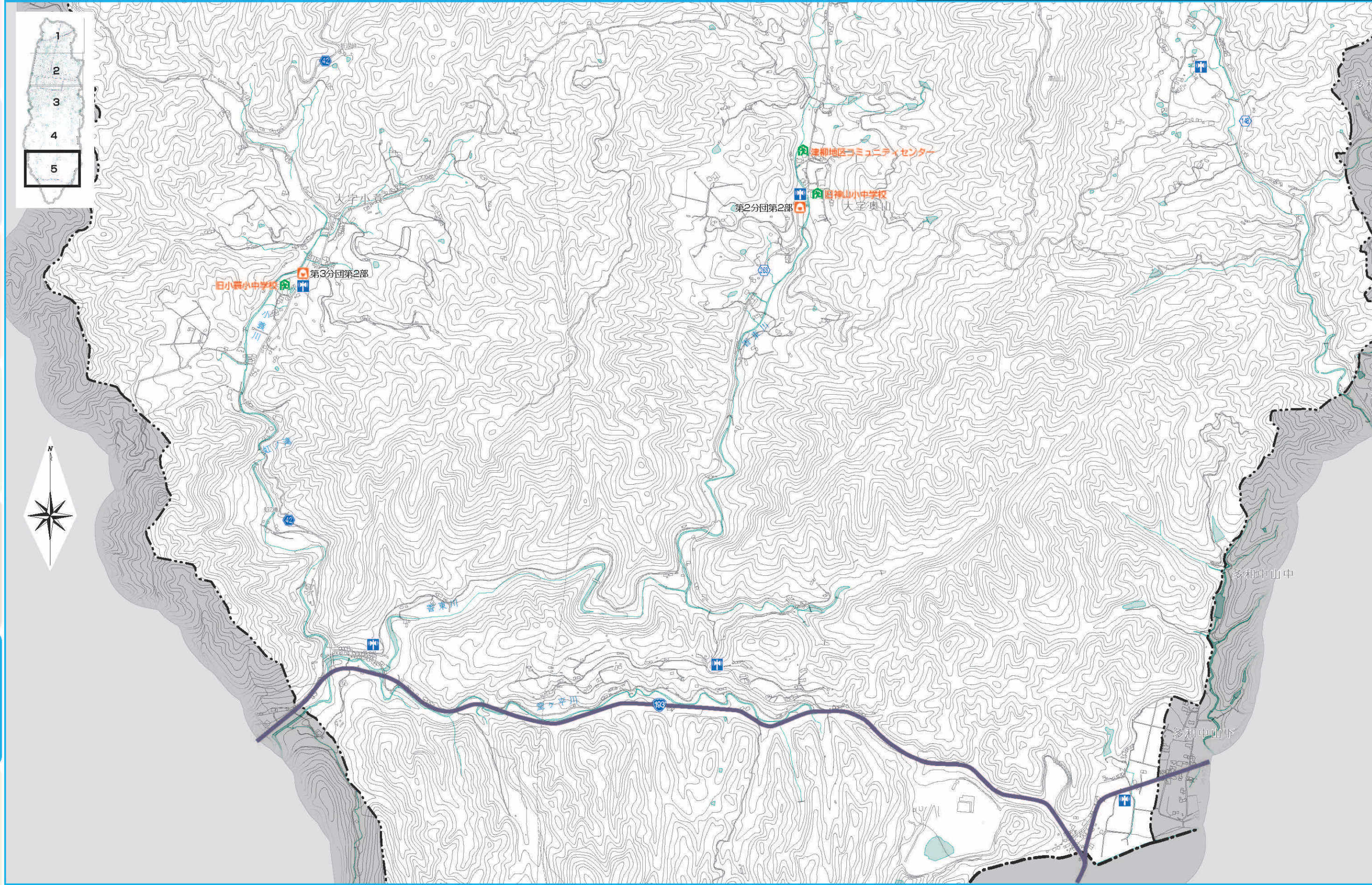


Copyright©
NTTインフラネット株式会社
All Rights Reserved.

洪水ハザードマップ

浸水想定区域(浸水継続時間) 新川水系・鴨部川水系

凡例	洪水災害	3時間未満	24~48時間未満
	洪水浸水想定区域(浸水継続時間)	3~6時間未満	48~72時間未満
		6~12時間未満	72時間以上
		12~24時間未満	



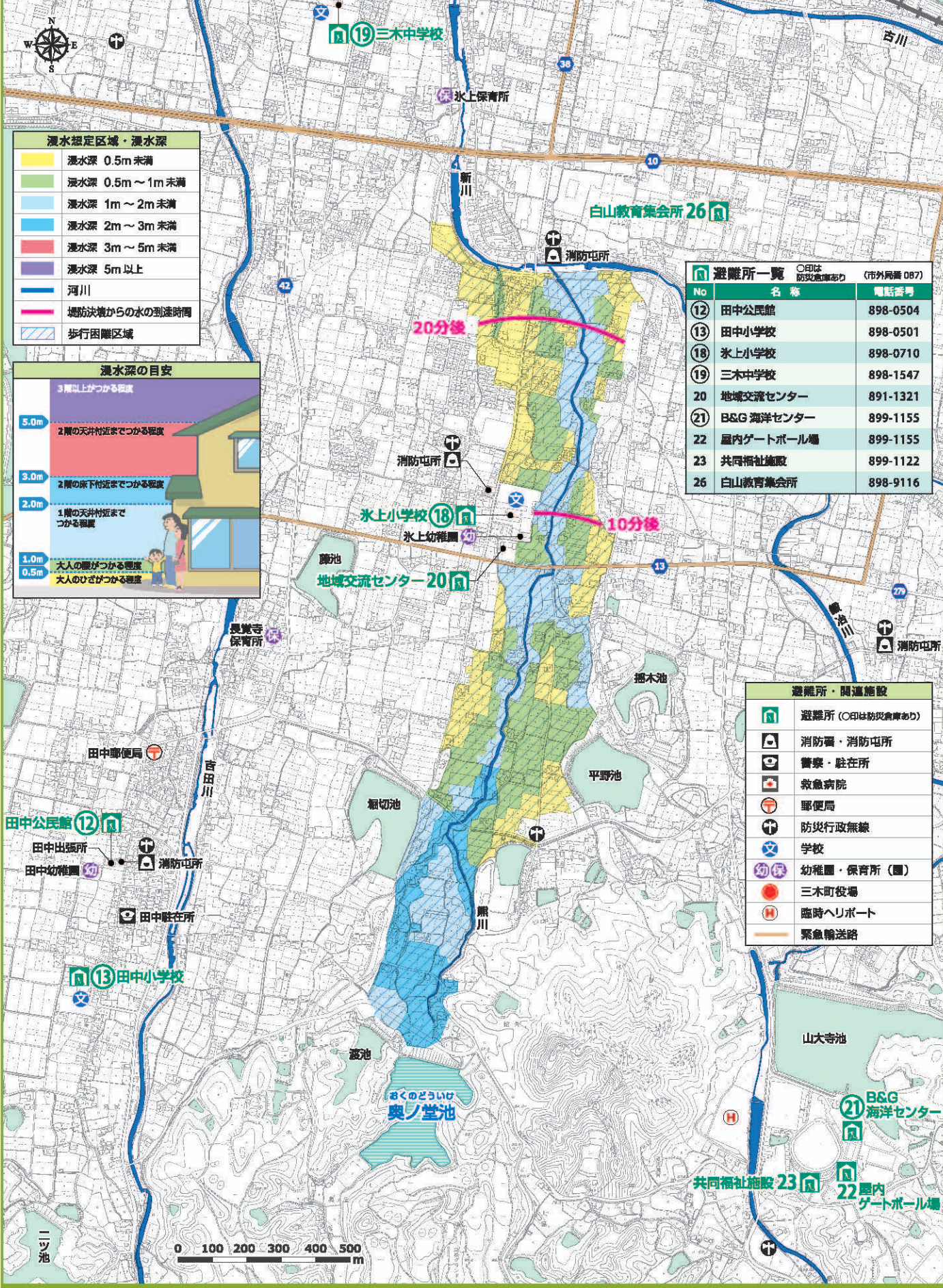
凡例	指定緊急避難場所兼 指定避難所 (洪水に対応した場合のみ)	要配慮者利用施設 (洪水時に避難が必要な場所のみ)	救急病院	警察・駐在所	水位観測所	保育所(園)	琴電
	指定福祉避難所 (洪水に対応した場合のみ)	役場	防災行政無線	臨時ヘリポート	学校	アンダーパス	町界
	出張所	消防署・消防屯所	雨量観測所	幼稚園	緊急輸送路		

1:14,000
0 100 200 300 400 500m

Copyright© NTTインフラネット株式会社 All Rights Reserved.

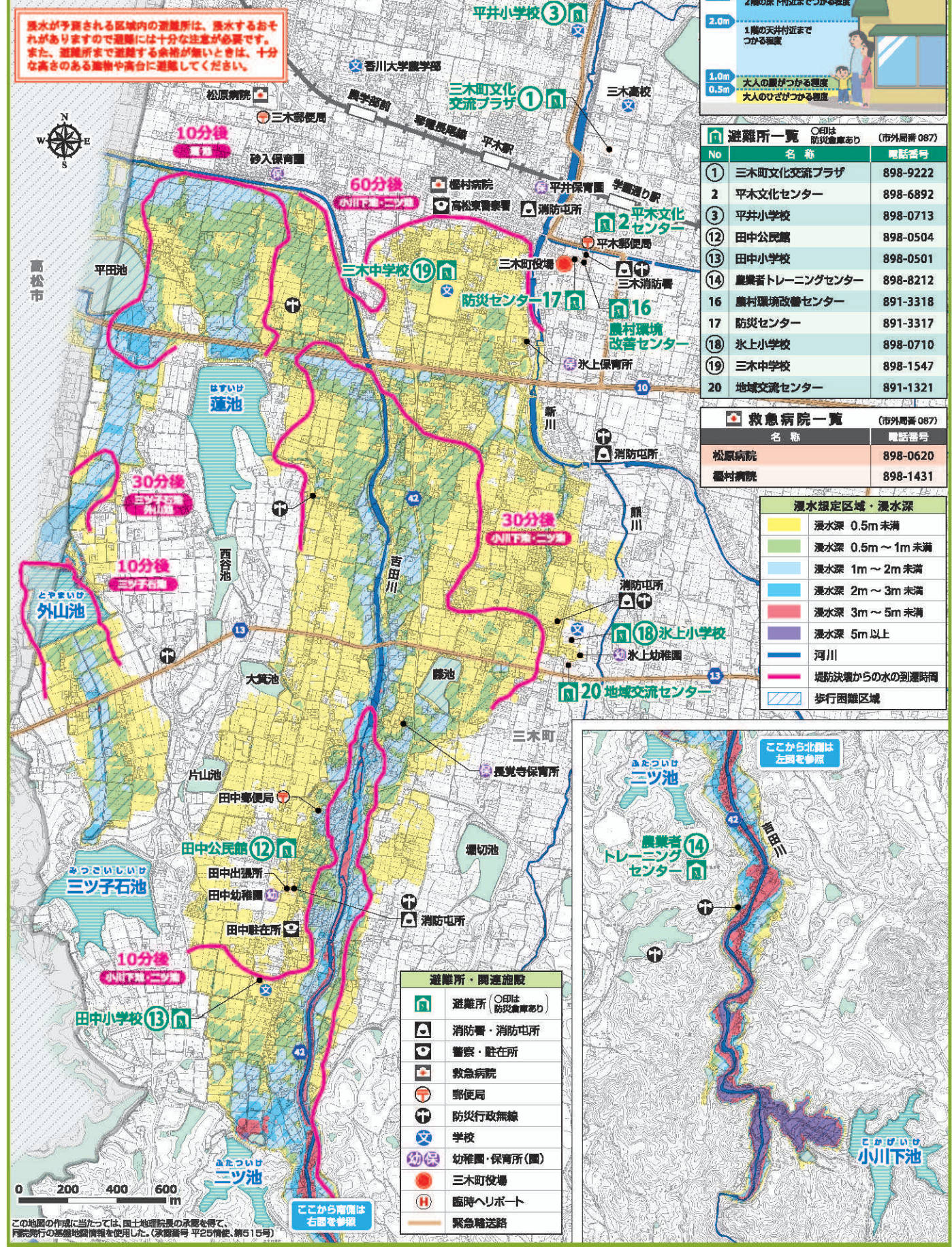
奥ノ堂池ハザードマップ

浸水が予測される区域内の避難所は、浸水するおそれがありますので避難には十分な注意が必要です。また、避難所まで避難する余裕が無いときは、十分な高さのある建物や高台に避難してください。

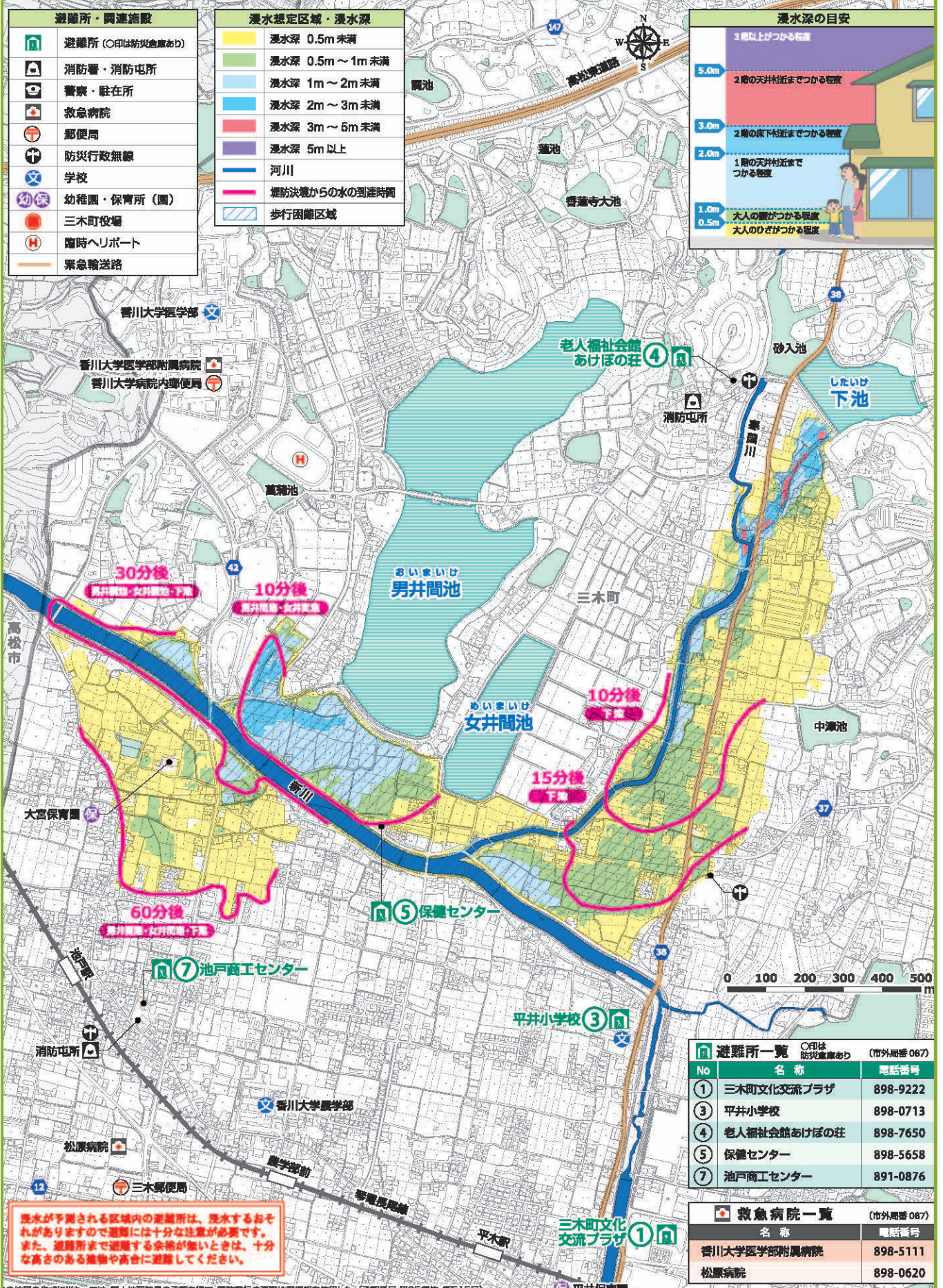


小川下池・ニツ池・蓮池 三ツ子石池・外山池ハザードマップ

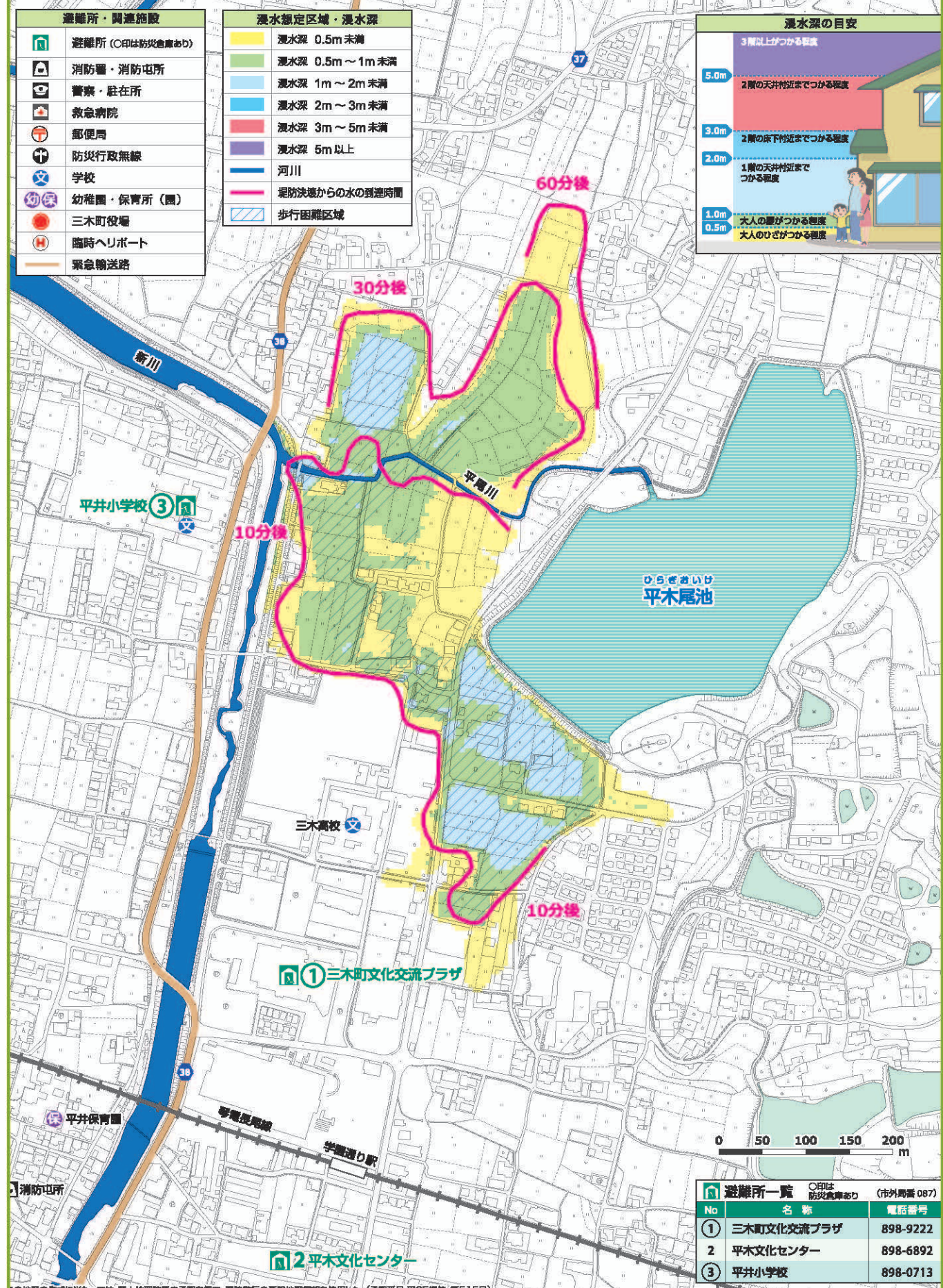
浸水が予測される区域内の避難所は、浸水するおそれがありますので避難には十分な注意が必要です。また、避難所まで避難する余裕が無いときは、十分な高さのある建物や高台に避難してください。



男井間池・女井間池・下池 ハザードマップ

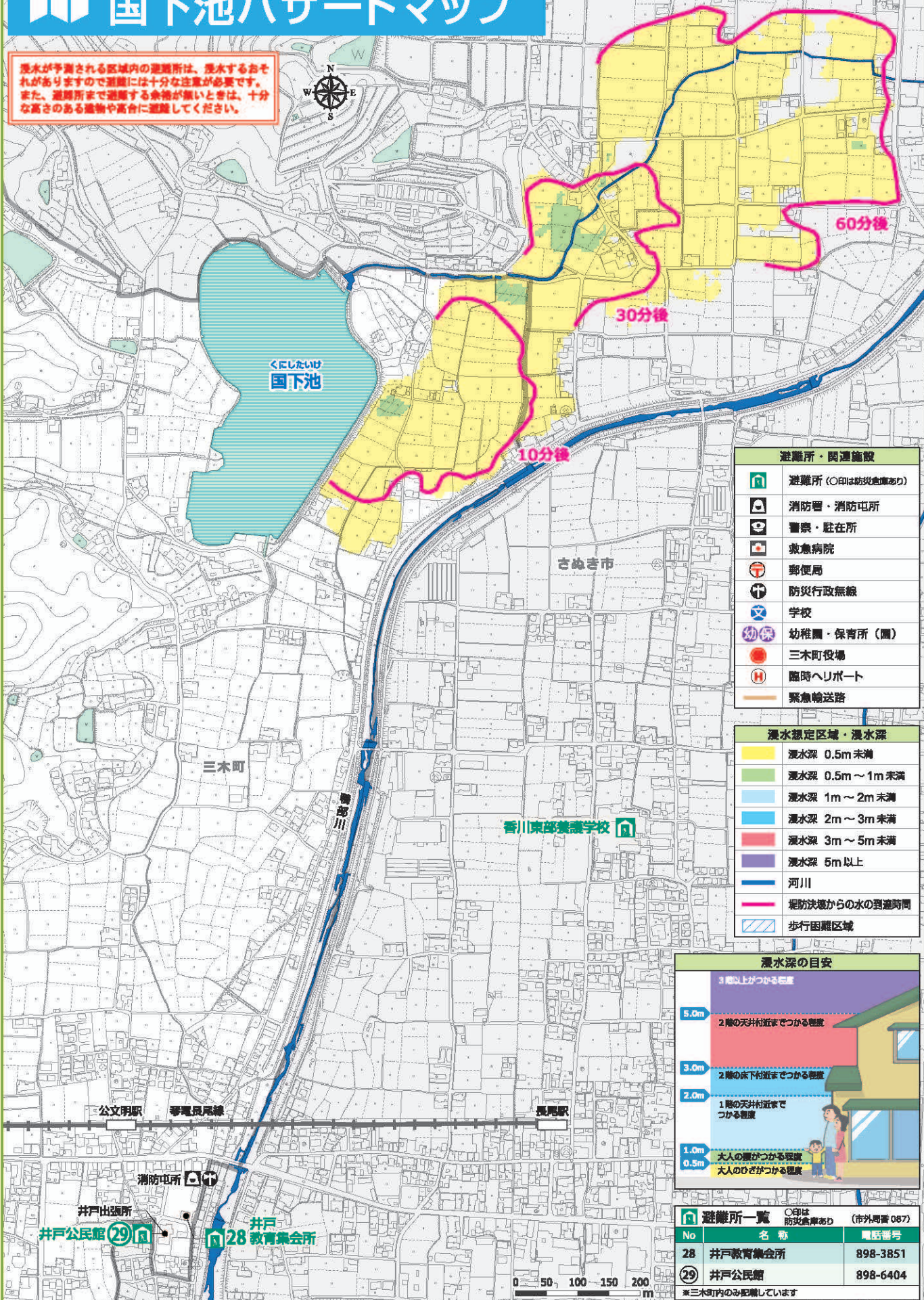


平木尾池ハザードマップ



くにしがい 国下池ハザードマップ

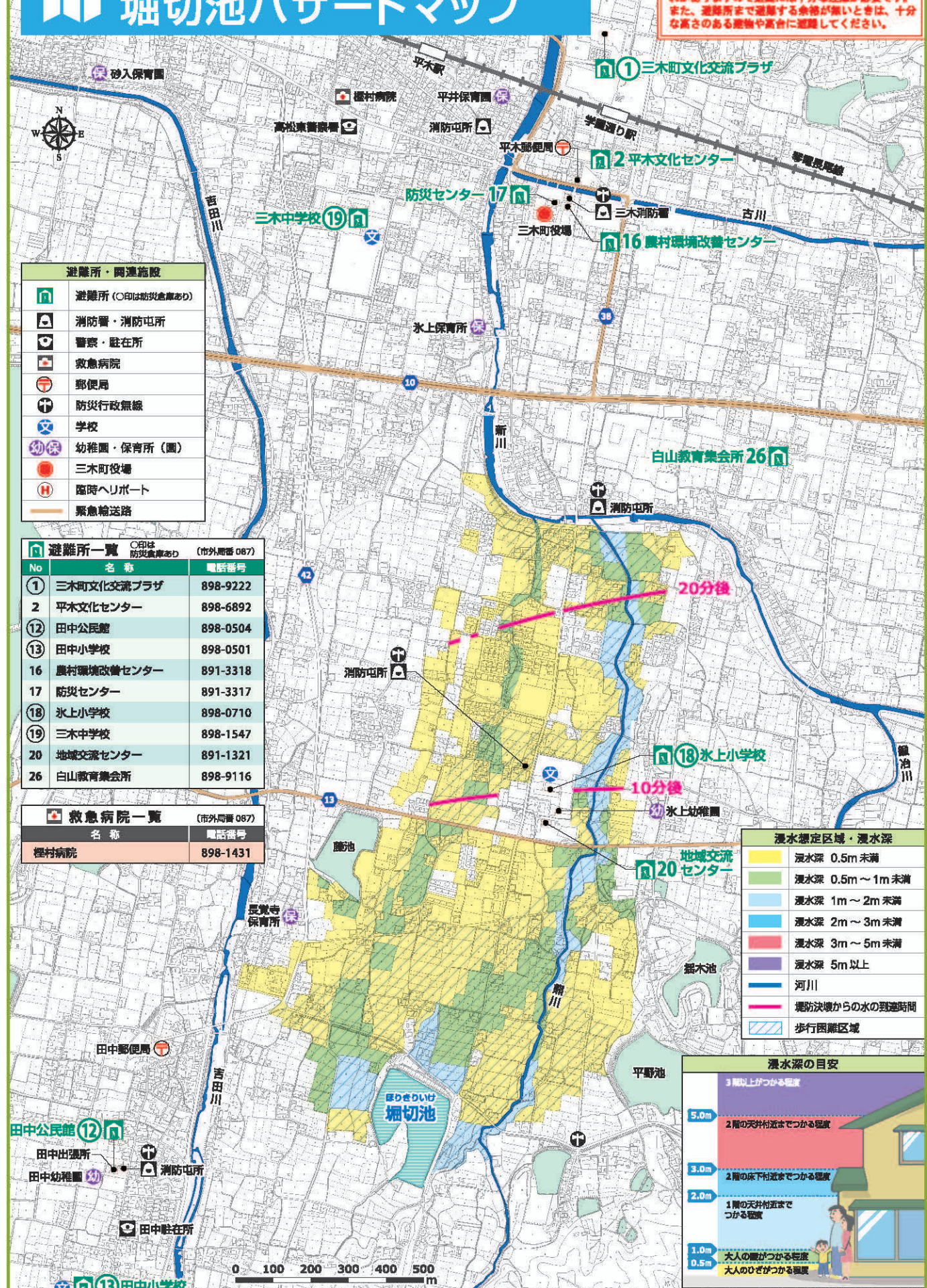
浸水が予測される区域内の避難所は、浸水するおそれがありますので避難には十分な注意が必要です。また、避難所まで避難する余裕が無いときは、十分な高さのある建物や高台に避難してください。



ため池ハザードマップ

くにしがい 堀切池ハザードマップ

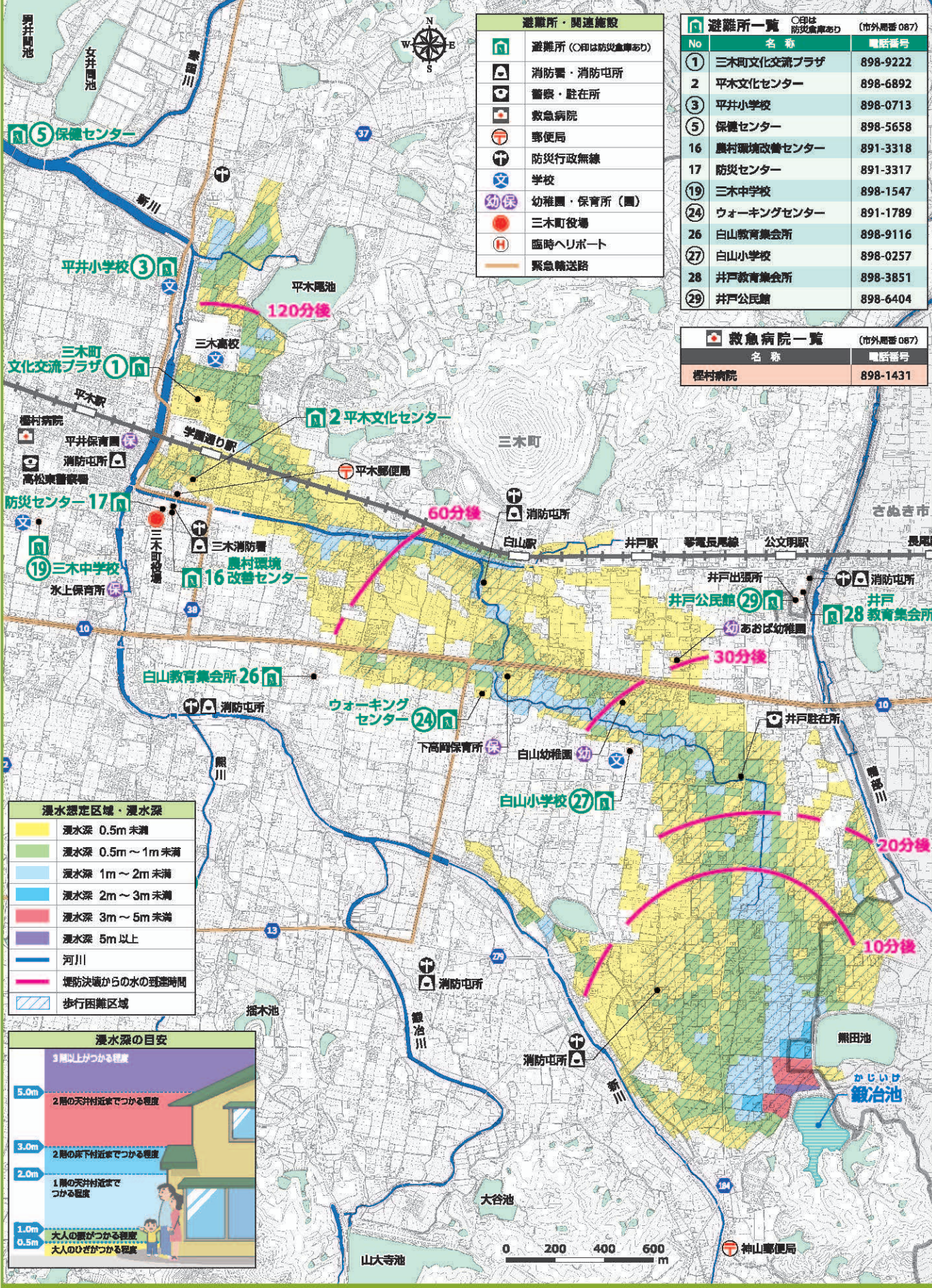
浸水が予測される区域内の避難所は、浸水するおそれがありますので避難には十分な注意が必要です。また、避難所まで避難する余裕が無いときは、十分な高さのある建物や高台に避難してください。



ため池ハザードマップ

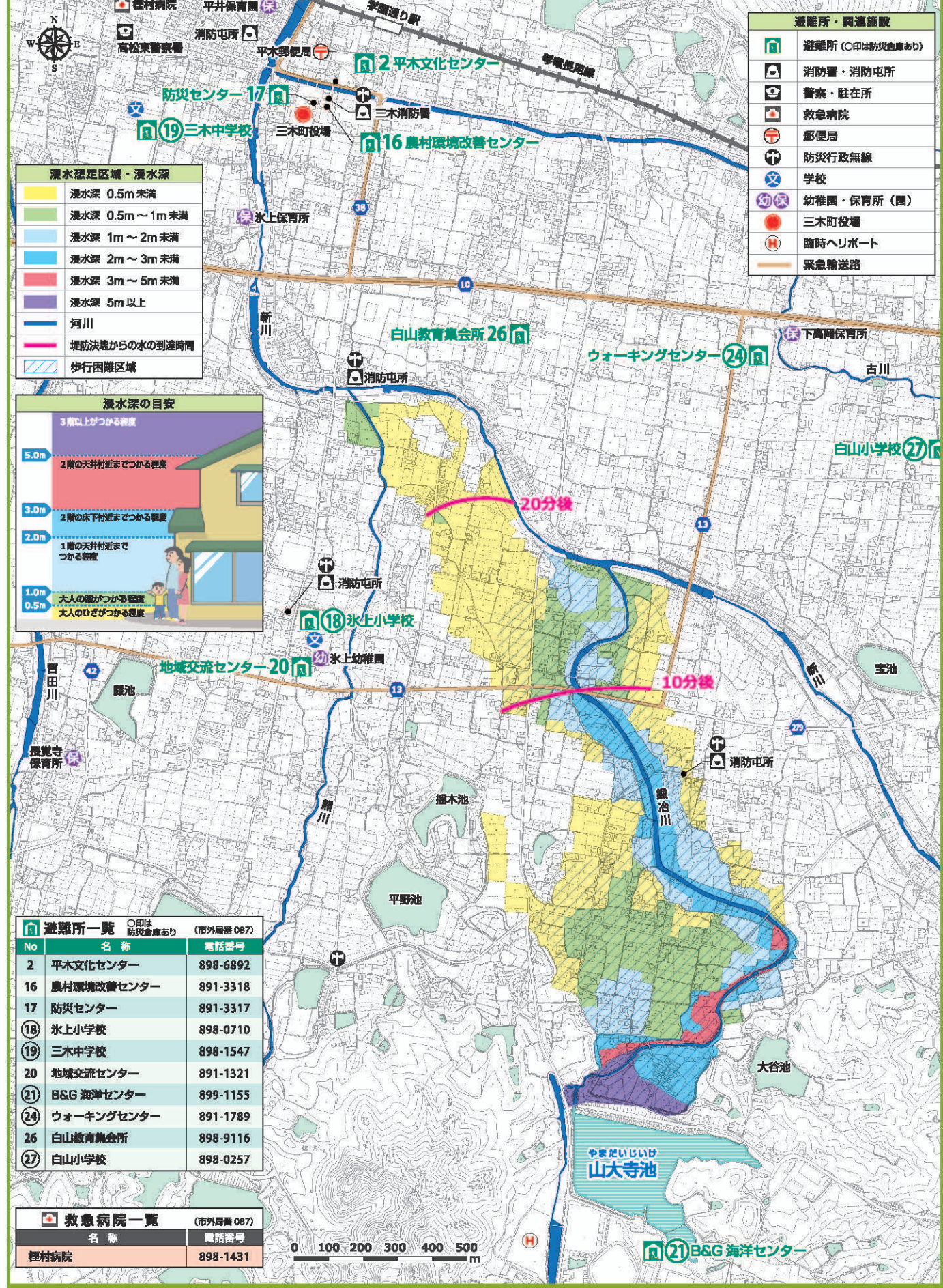
鍛冶池ハザードマップ

洪水が予測される区域内の避難所は、洪水のおそれがありますので避難には十分な注意が必要です。また、避難所まで避難する余裕が無いときは、十分な高さのある建物や高台に避難してください。

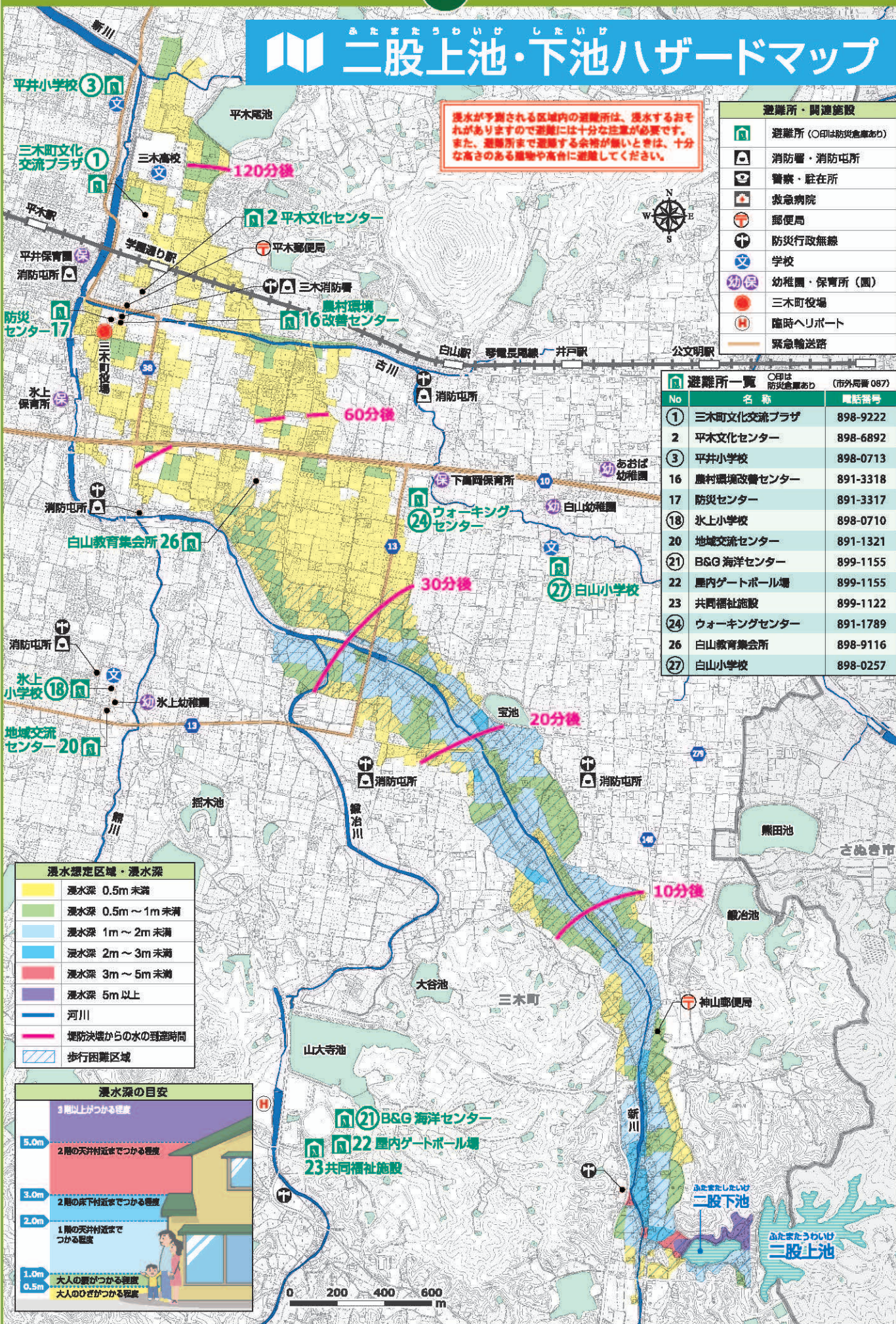


山大寺池ハザードマップ

洪水が予測される区域内の避難所は、洪水のおそれがありますので避難には十分な注意が必要です。また、避難所まで避難する余裕が無いときは、十分な高さのある建物や高台に避難してください。

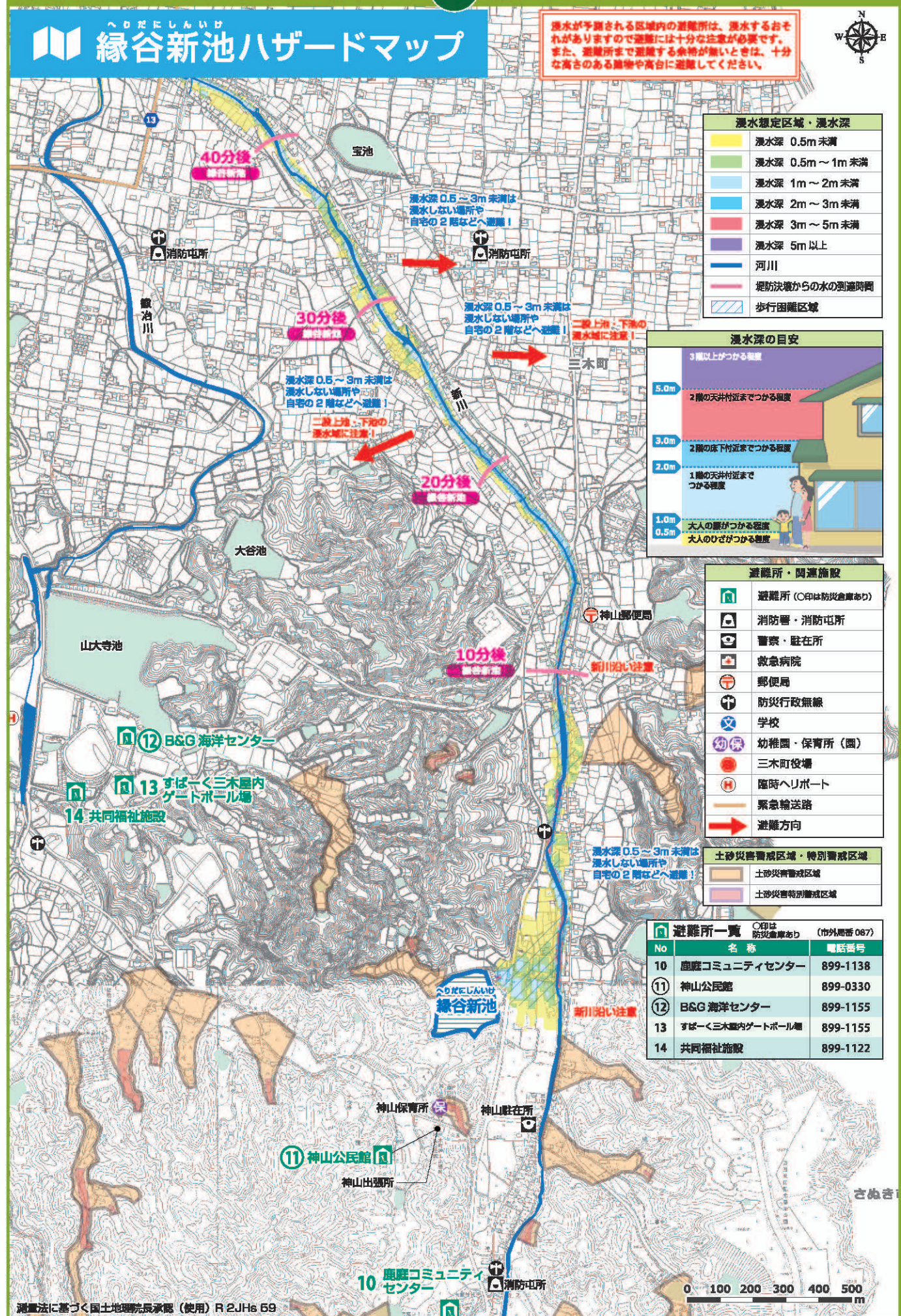


二股上池・下池ハザードマップ



ため池ハザードマップ

縁谷新池ハザードマップ



ため池ハザードマップ

はむいけ 蝮池ハザードマップ

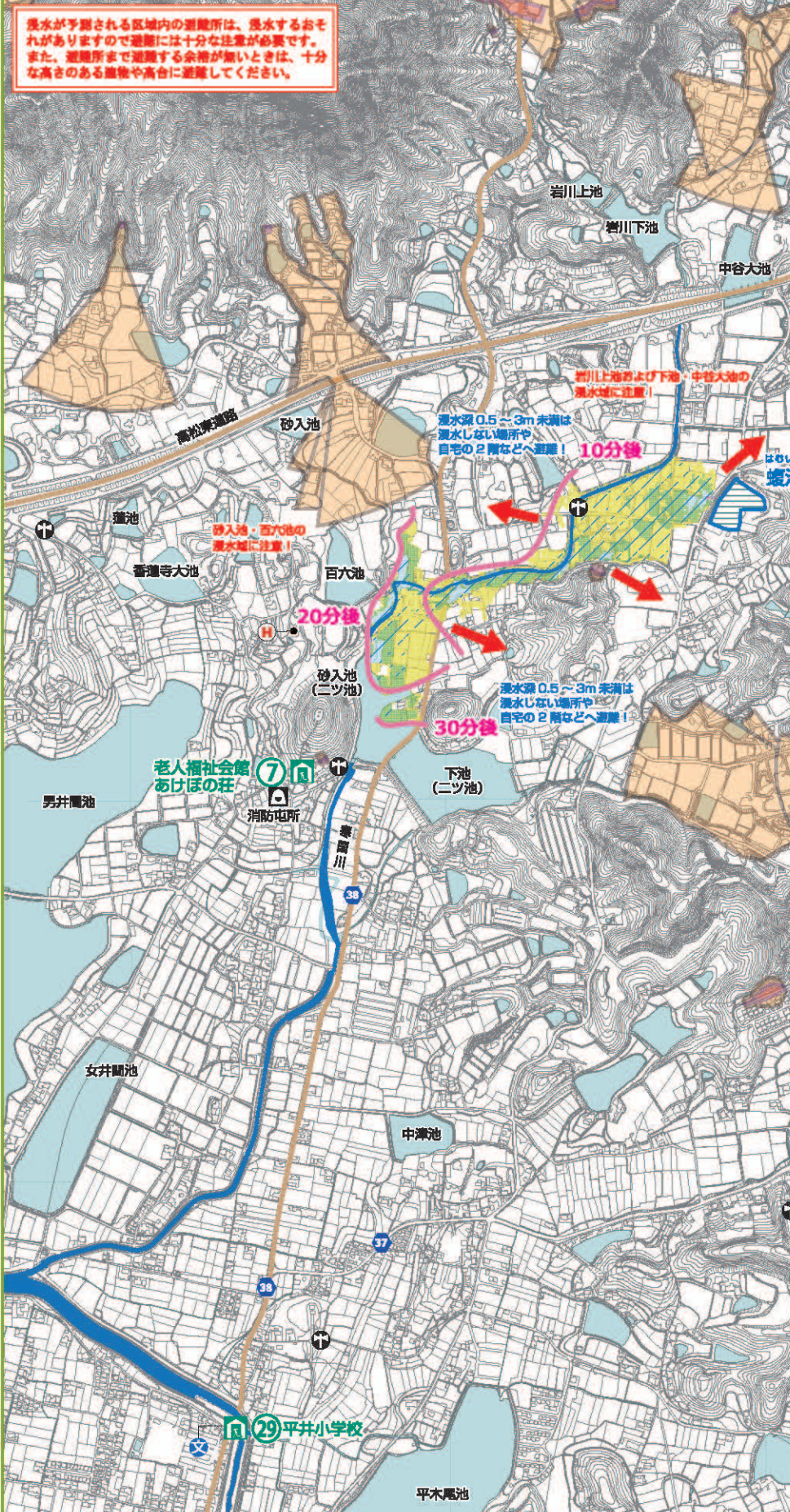
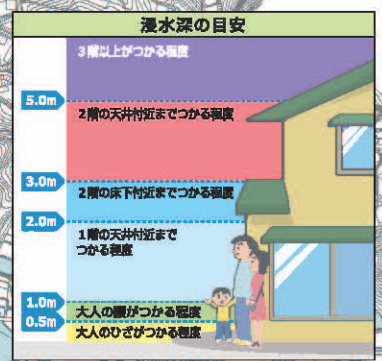
洪水が予測される区域内の避難所は、洪水するおそれがありますので避難には十分な注意が必要です。また、避難所まで避難する余裕が無いときは、十分な高さのある建物や高台に避難してください。

No	名称	電話番号
7	老人福祉会館あけぼの荘	898-7650
29	平井小学校	898-0713

浸水想定区域・浸水深	
浸水深 0.5m 未満	
浸水深 0.5m ~ 1m 未満	
浸水深 1m ~ 2m 未満	
浸水深 2m ~ 3m 未満	
浸水深 3m ~ 5m 未満	
浸水深 5m 以上	
河川	
堤防決壊からの水の到達時間	
歩行困難区域	

土砂災害警戒区域・特別警戒区域	
土砂災害警戒区域	
土砂災害特別警戒区域	

避難所・関連施設	
避難所 (〇印は防災倉庫あり)	
消防署・消防団所	
警察・駐在所	
救急病院	
郵便局	
防災行政無線	
学校	
幼保 幼稚園・保育所 (園)	
三木町役場	
臨時ヘリポート	
緊急輸送路	
避難方向	



ごまいけ たからいけ おおだにいけ 五分一池・宝池・大谷池ハザードマップ

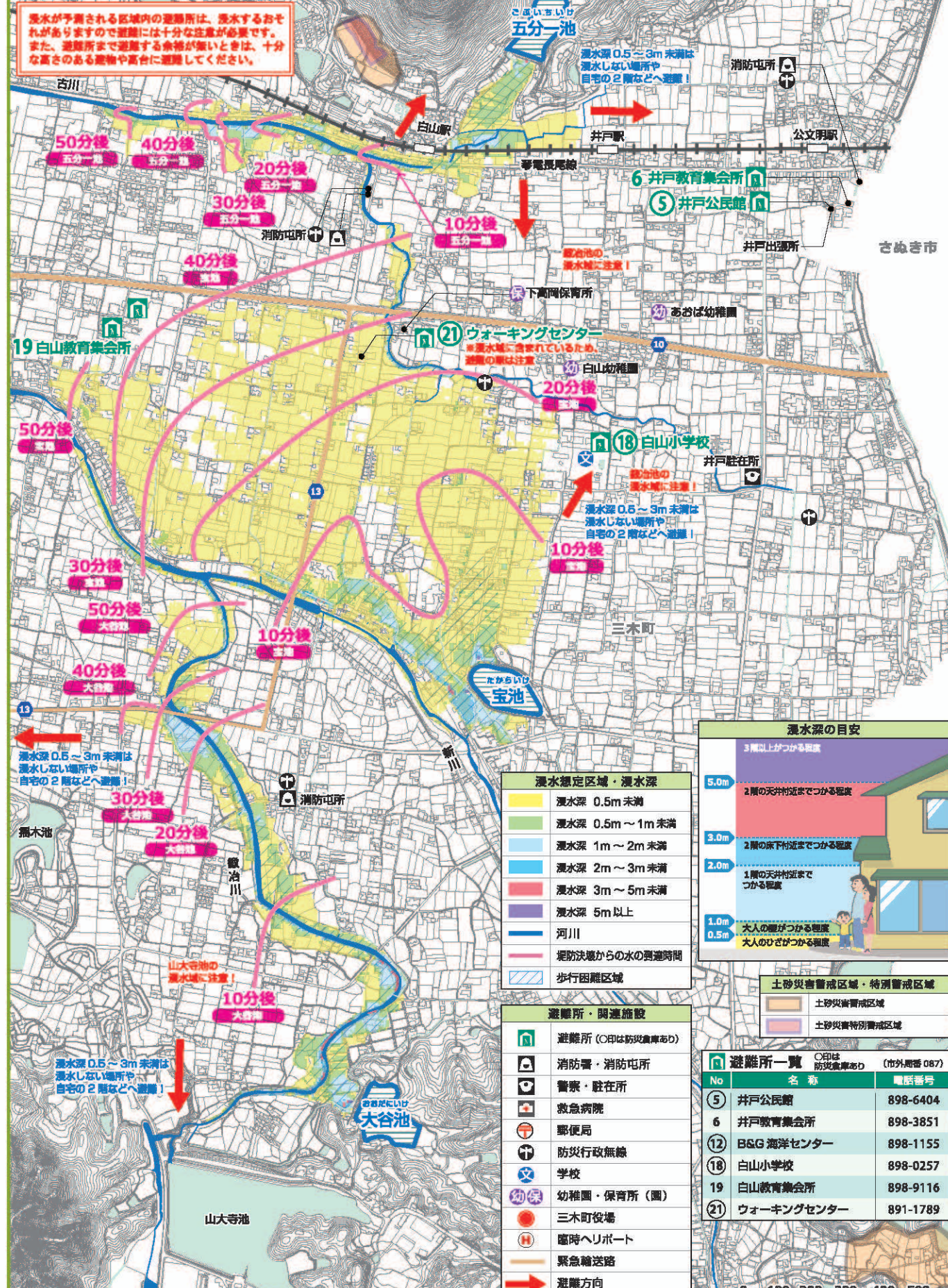
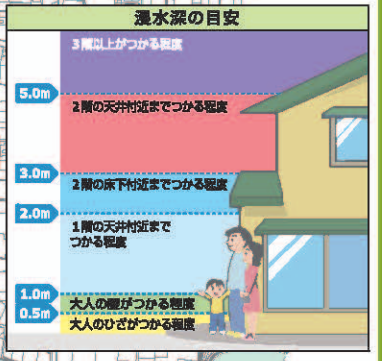
洪水が予測される区域内の避難所は、洪水するおそれがありますので避難には十分な注意が必要です。また、避難所まで避難する余裕が無いときは、十分な高さのある建物や高台に避難してください。

No	名称	電話番号
5	井戸公民館	898-6404
6	井戸教育集会所	898-3851
12	B&G 海洋センター	898-1155
18	白山小学校	898-0257
19	白山教育集会所	898-9116
21	ウォーキングセンター	891-1789

浸水想定区域・浸水深	
浸水深 0.5m 未満	
浸水深 0.5m ~ 1m 未満	
浸水深 1m ~ 2m 未満	
浸水深 2m ~ 3m 未満	
浸水深 3m ~ 5m 未満	
浸水深 5m 以上	
河川	
堤防決壊からの水の到達時間	
歩行困難区域	

土砂災害警戒区域・特別警戒区域	
土砂災害警戒区域	
土砂災害特別警戒区域	

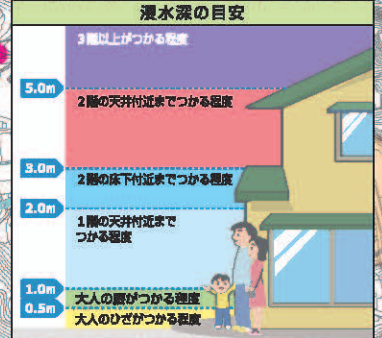
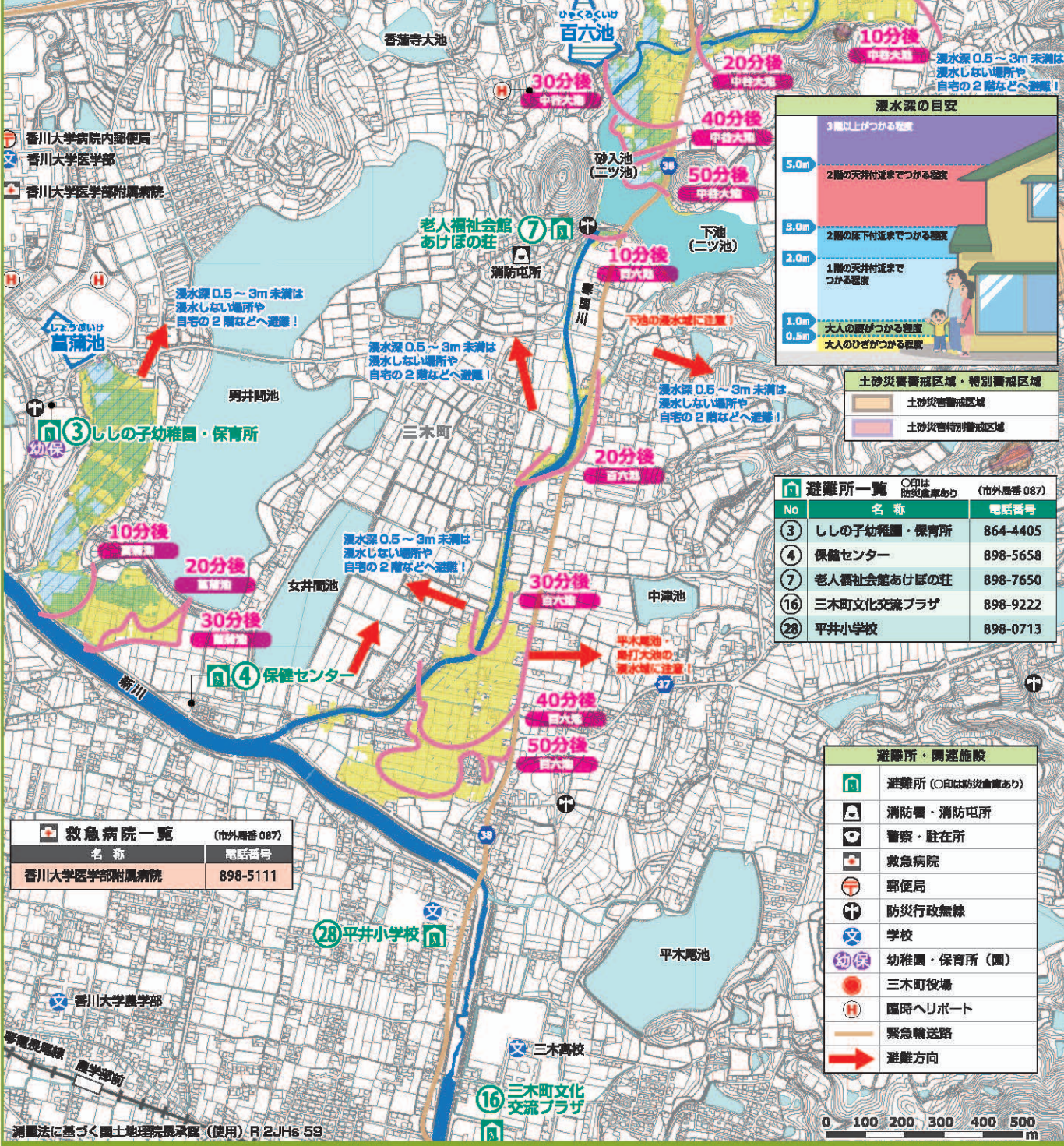
避難所・関連施設	
避難所 (〇印は防災倉庫あり)	
消防署・消防団所	
警察・駐在所	
救急病院	
郵便局	
防災行政無線	
学校	
幼保 幼稚園・保育所 (園)	
三木町役場	
臨時ヘリポート	
緊急輸送路	
避難方向	



百六池・中谷大池・菖蒲池ハザードマップ

洪水が予測される区域内の避難所は、洪水するおそれがありますので避難には十分な注意が必要です。また、避難所まで避難する余裕が無いときは、十分な高さのある建物や高台に避難してください。

洪水想定区域・浸水深	
浸水深 0.5m未満	浸水深 0.5m～1m未満
浸水深 1m～2m未満	浸水深 2m～3m未満
浸水深 3m～5m未満	浸水深 5m以上
河川	堤防決壊からの水の到達時間
歩行困難区域	



避難所一覧 (市外局番 087)			
No	名称	電話番号	
3	ししの子幼稚園・保育所	864-4405	
4	保健センター	898-5658	
7	老人福祉会館あけぼの荘	898-7650	
16	三木町文化交流プラザ	898-9222	
28	平井小学校	898-0713	

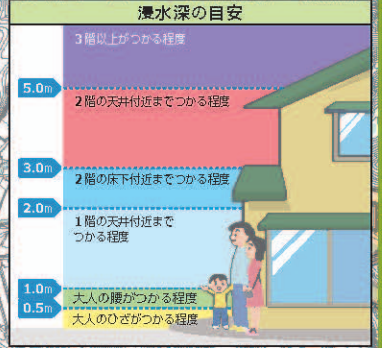
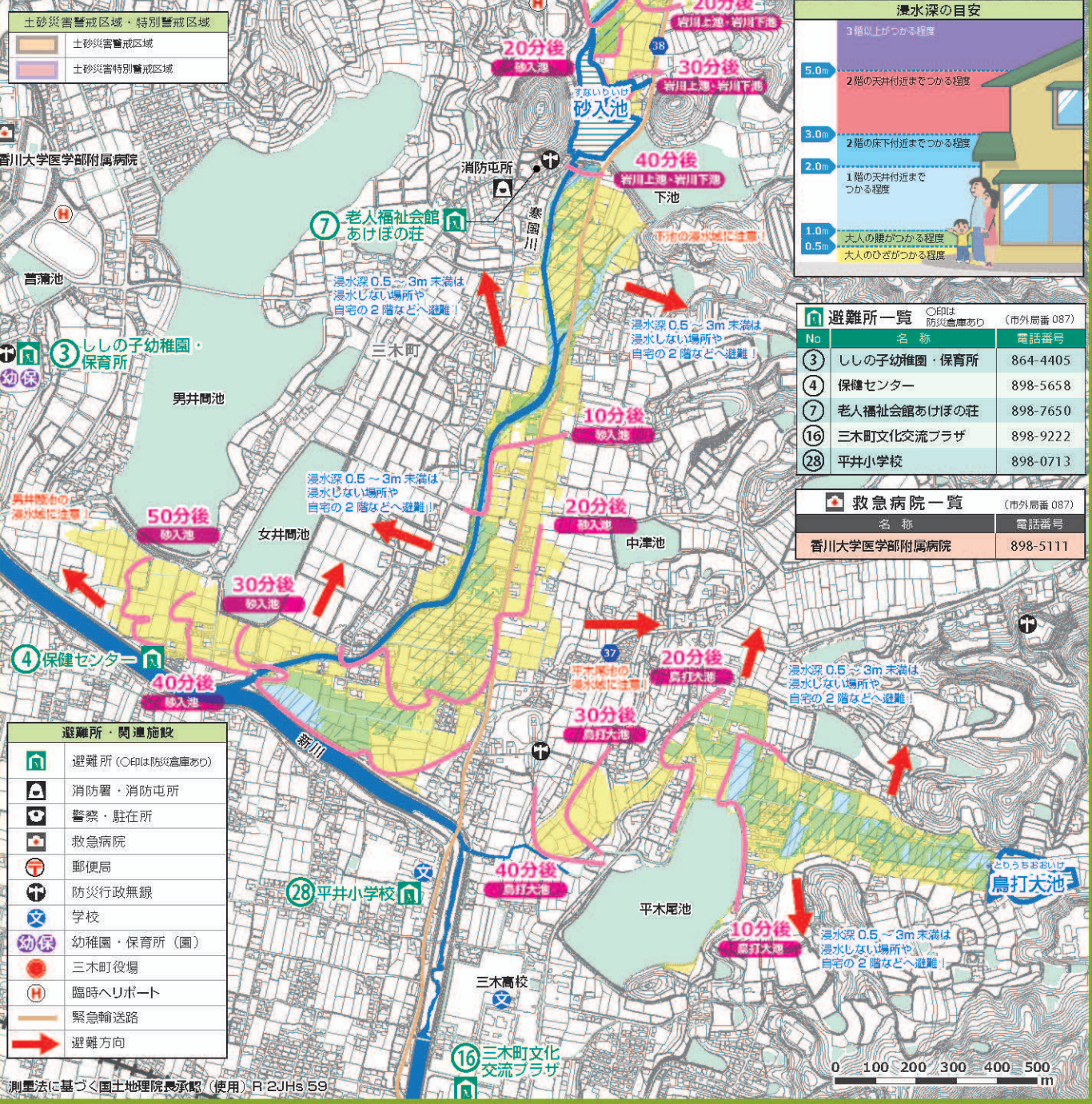
避難所・関連施設	
避難所 (〇印は防災倉庫あり)	消防署・消防屯所
警察・駐在所	救急病院
郵便局	防災行政無線
学校	幼稚園・保育所 (園)
三木町役場	臨時ヘリポート
緊急輸送路	避難方向

救急病院一覧 (市外局番 087)	
名称	電話番号
香川大学医学部附属病院	898-5111

岩川上池・岩川下池・砂入池 鳥打大池・砂入池ハザードマップ

洪水が予測される区域内の避難所は、洪水するおそれがありますので避難には十分な注意が必要です。また、避難所まで避難する余裕が無いときは、十分な高さのある建物や高台に避難してください。

洪水想定区域・浸水深	
浸水深 0.5m未満	浸水深 0.5m～1m未満
浸水深 1m～2m未満	浸水深 2m～3m未満
浸水深 3m～5m未満	浸水深 5m以上
河川	堤防決壊からの水の到達時間
歩行困難区域	



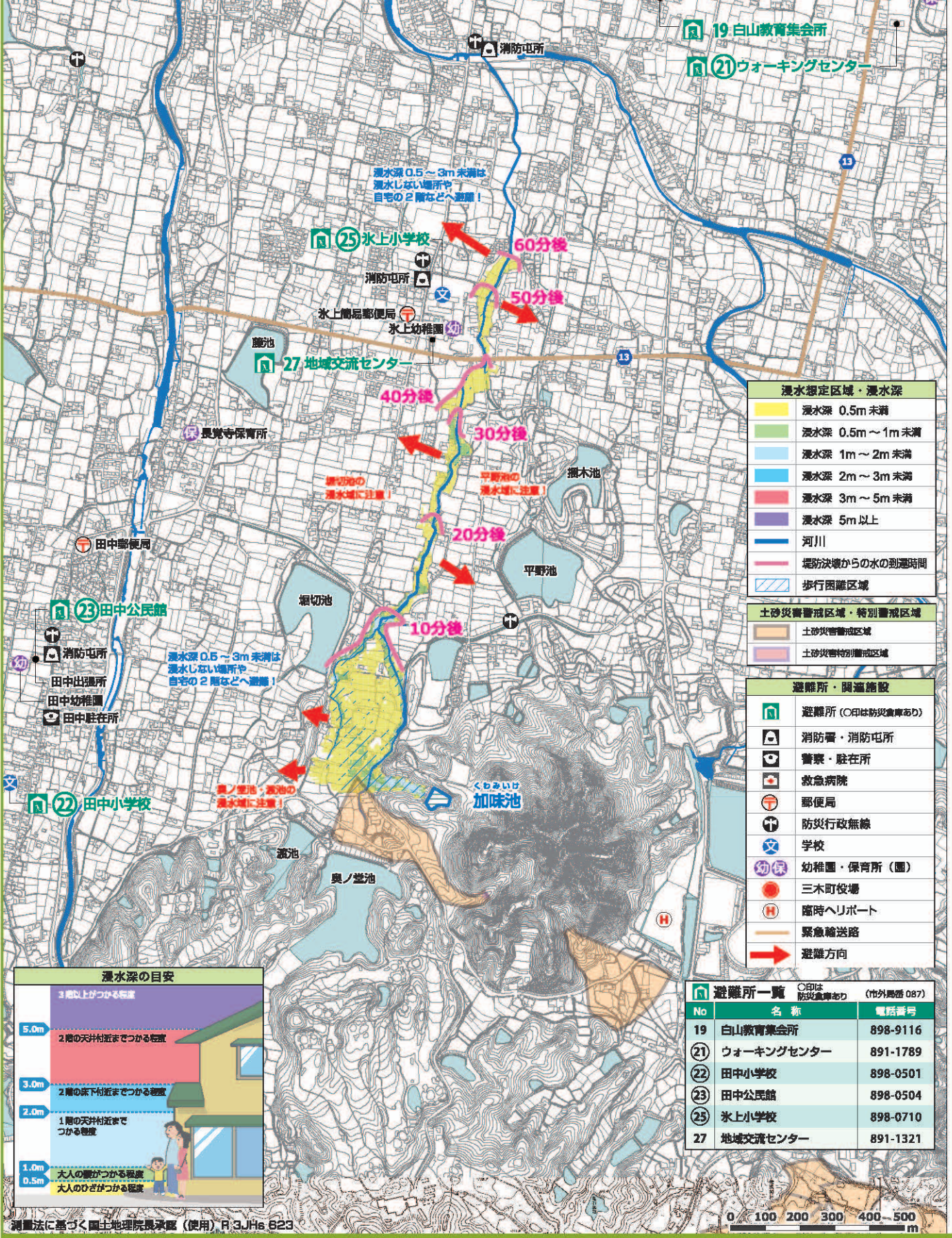
避難所一覧 (市外局番 087)			
No	名称	電話番号	
3	ししの子幼稚園・保育所	864-4405	
4	保健センター	898-5658	
7	老人福祉会館あけぼの荘	898-7650	
16	三木町文化交流プラザ	898-9222	
28	平井小学校	898-0713	

救急病院一覧 (市外局番 087)	
名称	電話番号
香川大学医学部附属病院	898-5111

避難所・関連施設	
避難所 (〇印は防災倉庫あり)	消防署・消防屯所
警察・駐在所	救急病院
郵便局	防災行政無線
学校	幼稚園・保育所 (園)
三木町役場	臨時ヘリポート
緊急輸送路	避難方向

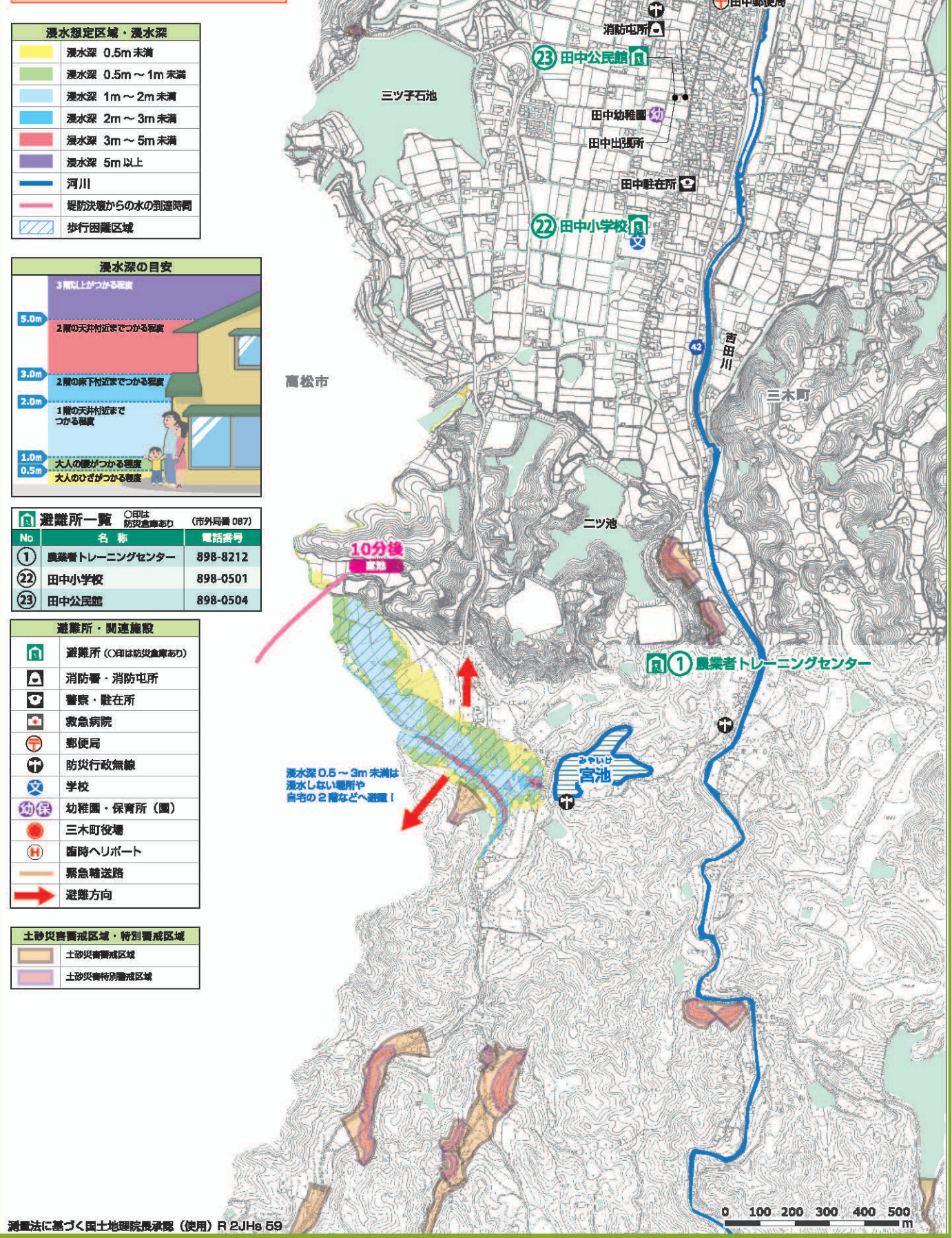
加味池ハザードマップ

洪水が予測される区域内の避難所は、洪水するおそれがありますので避難には十分な注意が必要です。また、避難所まで避難する余裕が無いときは、十分な高さのある建物や高台に避難してください。



宮池ハザードマップ

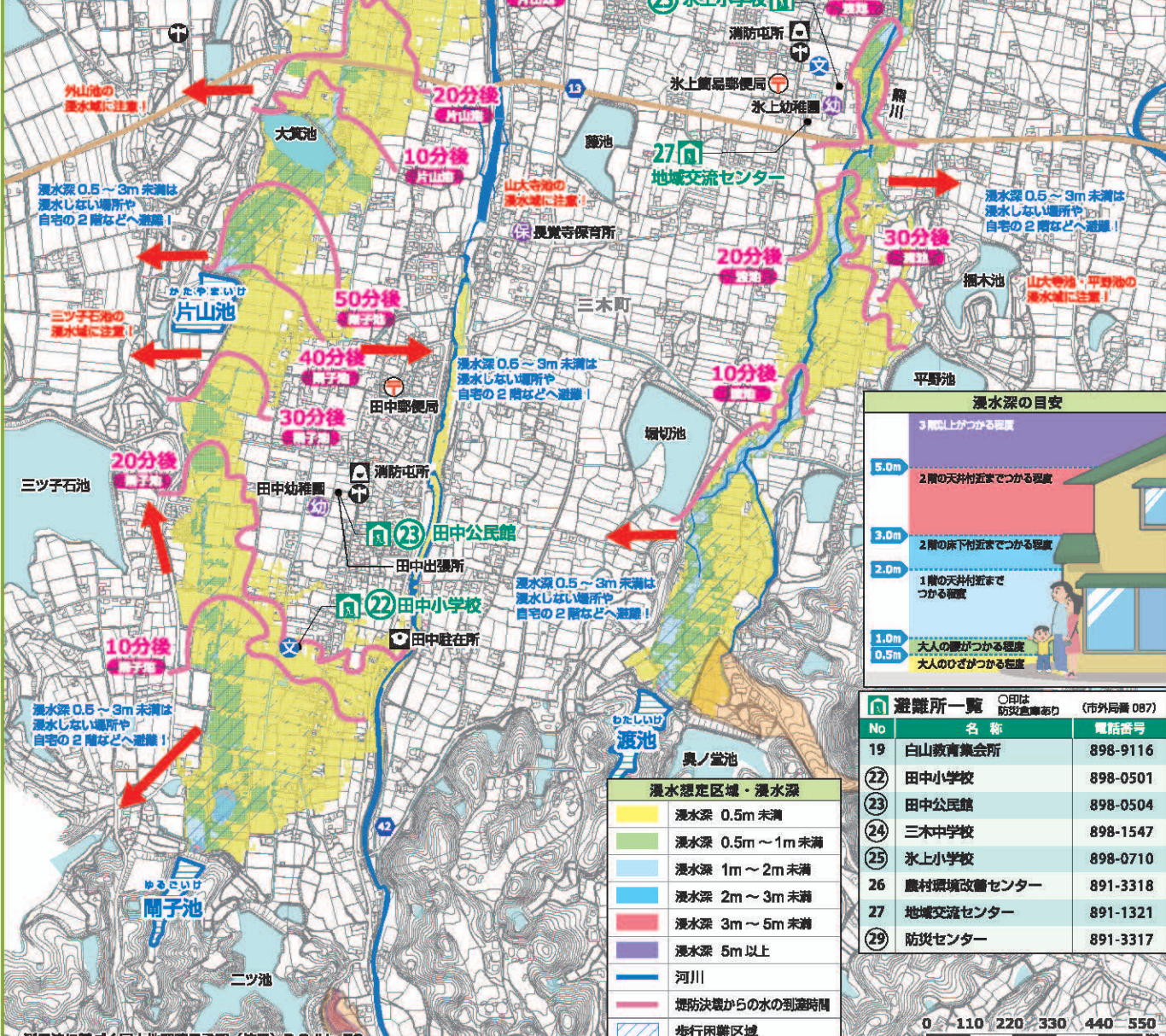
洪水が予測される区域内の避難所は、洪水するおそれがありますので避難には十分な注意が必要です。また、避難所まで避難する余裕が無いときは、十分な高さのある建物や高台に避難してください。



わたしいげ ゆるこいげ かたやまいげ 渡池・閘子池・片山池 ハザードマップ

洪水が予測される区域内の避難所は、洪水するおそれがありますので避難には十分な注意が必要です。また、避難所まで避難する余裕が無いときは、十分な高さのある建物や高台に避難してください。

- 避難所・関連施設**
- 避難所 (○印は防災倉庫あり)
 - 消防署・消防屯所
 - 警察・駐在所
 - 救急病院
 - 郵便局
 - 防災行政無線
 - 学校
 - 幼稚園・保育所 (園)
 - 三木町役場
 - 臨時ヘリポート
 - 緊急輸送路
 - 避難方向

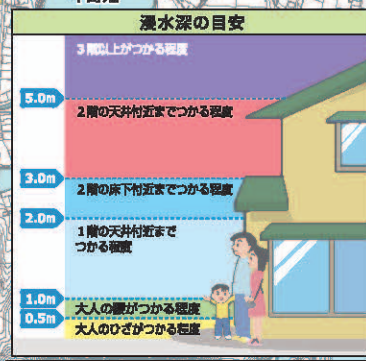


救急病院一覧 (市外局番 087)

名称	電話番号
三木病院	898-1431

避難所一覧 (市外局番 087)

No	名称	電話番号
24	三木中学校	898-1547
26	農村環境改善センター	891-3318
29	防災センター	891-3317



避難所一覧 (市外局番 087)

No	名称	電話番号
19	白山教育集会所	898-9116
22	田中小学校	898-0501
23	田中公民館	898-0504
24	三木中学校	898-1547
25	氷上小学校	898-0710
26	農村環境改善センター	891-3318
27	地域交流センター	891-1321
29	防災センター	891-3317

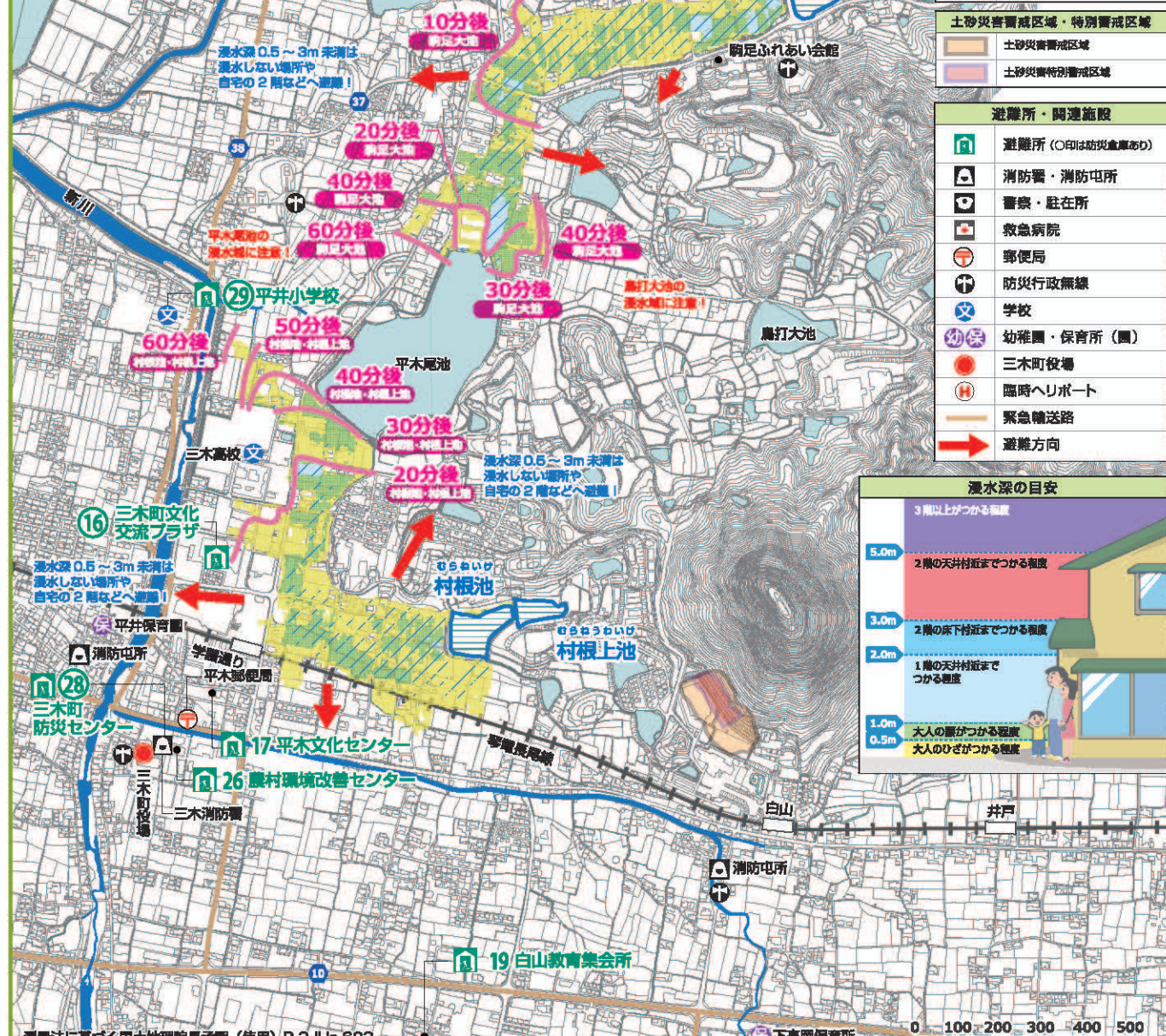
浸水想定区域・浸水深

浸水深 0.5m 未満
浸水深 0.5m ~ 1m 未満
浸水深 1m ~ 2m 未満
浸水深 2m ~ 3m 未満
浸水深 3m ~ 5m 未満
浸水深 5m 以上
河川
堤防決壊からの水の到達時間
歩行困難区域

こましばいげ むらねいげ むらねういげ 駒足大池・村根池・村根上池ハザードマップ

洪水が予測される区域内の避難所は、洪水するおそれがありますので避難には十分な注意が必要です。また、避難所まで避難する余裕が無いときは、十分な高さのある建物や高台に避難してください。

- 避難所・関連施設**
- 避難所 (○印は防災倉庫あり)
 - 消防署・消防屯所
 - 警察・駐在所
 - 救急病院
 - 郵便局
 - 防災行政無線
 - 学校
 - 幼稚園・保育所 (園)
 - 三木町役場
 - 臨時ヘリポート
 - 緊急輸送路
 - 避難方向



避難所一覧 (市外局番 087)

No	名称	電話番号
7	老人福祉会館あけぼの荘	898-7650
16	三木町文化交流プラザ	898-9222
17	平木文化センター	898-6892
19	白山教育集会所	898-9116
26	農村環境改善センター	891-3318
28	三木町防災センター	891-3317
29	平井小学校	898-0713

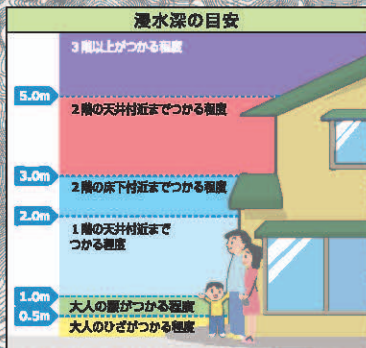
浸水想定区域・浸水深

浸水深 0.5m 未満
浸水深 0.5m ~ 1m 未満
浸水深 1m ~ 2m 未満
浸水深 2m ~ 3m 未満
浸水深 3m ~ 5m 未満
浸水深 5m 以上
河川
堤防決壊からの水の到達時間
歩行困難区域

土砂災害警戒区域・特別警戒区域

土砂災害警戒区域
土砂災害特別警戒区域

- 避難所・関連施設**
- 避難所 (○印は防災倉庫あり)
 - 消防署・消防屯所
 - 警察・駐在所
 - 救急病院
 - 郵便局
 - 防災行政無線
 - 学校
 - 幼稚園・保育所 (園)
 - 三木町役場
 - 臨時ヘリポート
 - 緊急輸送路
 - 避難方向

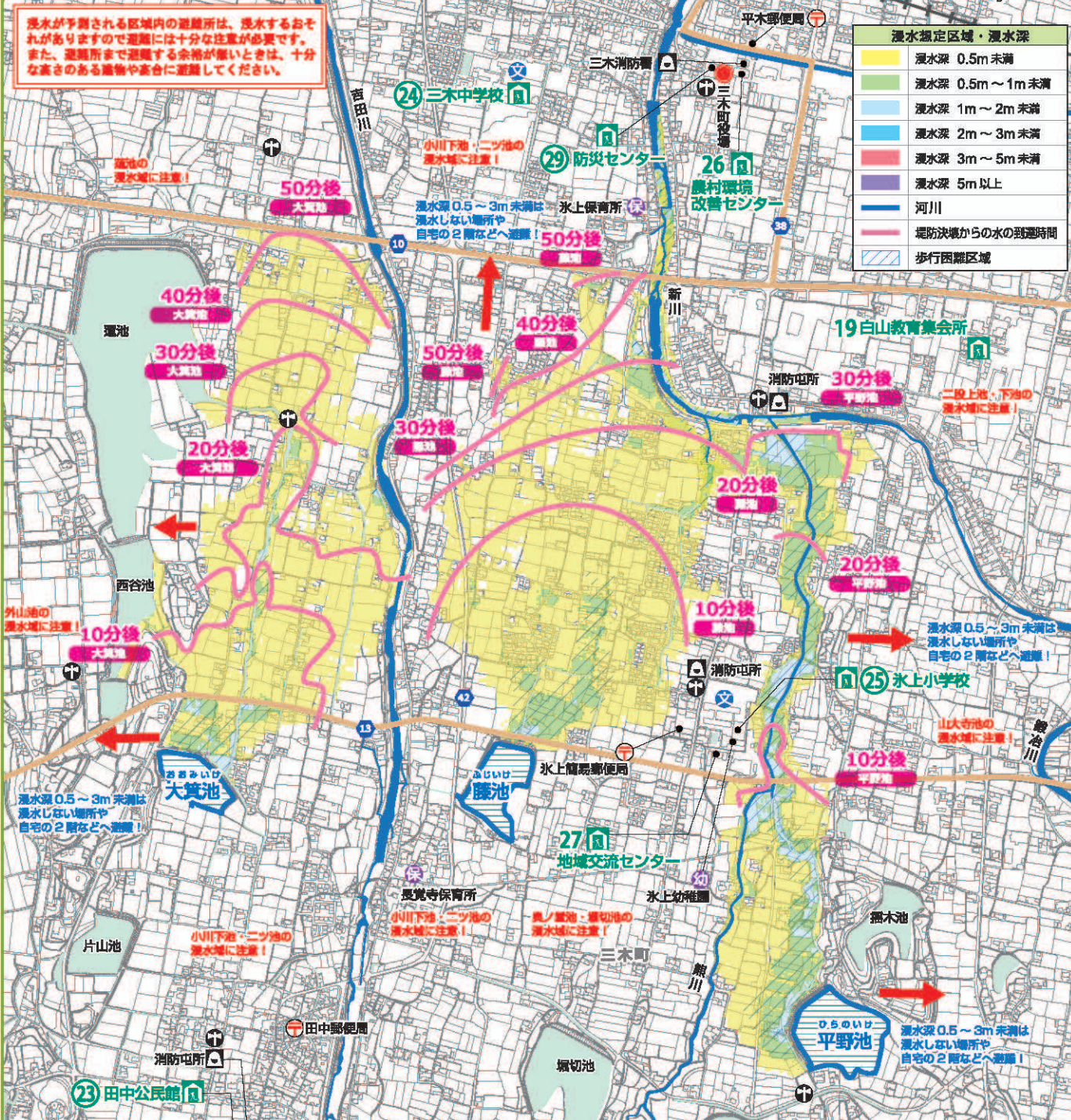


測量法に基づく国土院院長承認 (使用) R 2JHs 69

測量法に基づく国土院院長承認 (使用) R 3JHs 623

大箕池・藤池・平野池ハザードマップ

洪水が予測される区域内の避難所は、洪水のおそれがありますので避難には十分な注意が必要です。また、避難所まで避難する余裕が無いときは、十分な高さのある建物や高台に避難してください。



洪水想定区域・浸水深

浸水深 0.5m未満
浸水深 0.5m～1m未満
浸水深 1m～2m未満
浸水深 2m～3m未満
浸水深 3m～5m未満
浸水深 5m以上
河川
堤防決壊からの水の到達時間
歩行困難区域



避難所・関連施設

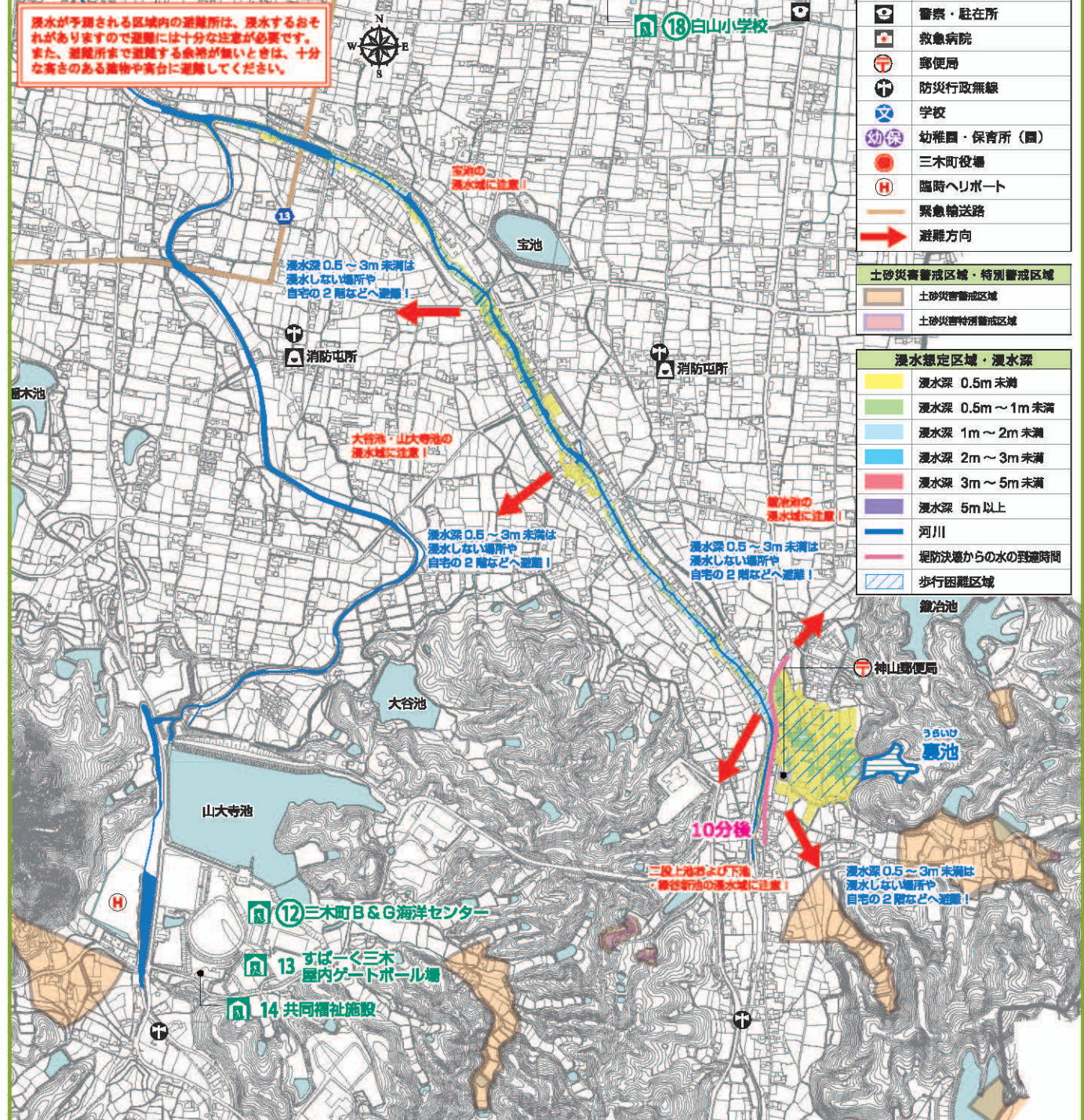
避難所 (○印は防災倉庫あり)
消防署・消防屯所
警察・駐在所
救急病院
郵便局
防災行政無線
学校
幼稚園・保育所 (園)
三木町役場
臨時ヘリポート
緊急輸送路
避難方向

避難所一覧 (市外局番 087)

No	名称	電話番号
19	白山教育業会所	898-9116
22	田中小学校	898-0501
23	田中公民館	898-0504
24	三木中学校	898-1547
25	氷上小学校	898-0710
26	農村環境改善センター	891-3318
27	地域交流センター	891-1321
29	防災センター	891-3317


裏池ハザードマップ

洪水が予測される区域内の避難所は、洪水のおそれがありますので避難には十分な注意が必要です。また、避難所まで避難する余裕が無いときは、十分な高さのある建物や高台に避難してください。



洪水想定区域・浸水深

浸水深 0.5m未満
浸水深 0.5m～1m未満
浸水深 1m～2m未満
浸水深 2m～3m未満
浸水深 3m～5m未満
浸水深 5m以上
河川
堤防決壊からの水の到達時間
歩行困難区域



避難所一覧 (市外局番 087)

No	名称	電話番号
11	神山公民館	899-0330
12	三木町B&G海洋センター	899-1155
13	すばく三木屋内ゲートボール場	899-1155
14	共同福祉施設	899-1122
18	白山小学校	898-0257